

ОПИСАНИЕ МЕСТОПОЛОЖЕНИЯ ГРАНИЦ

Поселок Октябрьский Щепкинского сельского поселения Аксайского района
Ростовской области

(наименование объекта, местоположение границ которого описано (далее - объект)

Раздел 1

Сведения об объекте

№ п/п	Характеристики объекта	Описание характеристик
1	2	3
1.	Местоположение объекта	Ростовская область, Аксайский район, Щепкинское сельское поселение
2.	Площадь объекта +/- величина погрешности определения площади (Р +/- Дельта Р)	5928525 кв. м
3.	Иные характеристики объекта	-

Раздел 2

Сведения о местоположении границ объекта

1. Система координат

2. Сведения о характерных точках границ объекта

Обозначение характерных точек границ	Координаты, м		Метод определения координат характерной точки	Средняя квадратическая погрешность положения характерной точки (Mt), м	Описание обозначения точки на местности (при наличии)
	X	Y			
1	2	3	4	5	6
-	-	-	-	-	-

3. Сведения о характерных точках части (частей) границы объекта

Обозначение характерных точек границ	Координаты, м		Метод определения координат характерной точки	Средняя квадратическая погрешность положения характерной точки (Mt), м	Описание обозначения точки на местности (при наличии)
	X	Y			
1	2	3	4	5	6
-	-	-	-	-	-

Раздел 3

Сведения о местоположении измененных (уточненных) границ объекта

1. Система координат МСК-61 (зона 2)

2. Сведения о характерных точках границ объекта

Обозначение характерных точек границ	Существующие координаты, м		Измененные (уточненные) координаты, м		Метод определения координат характерной точки	Средняя квадратическая погрешность положения характерной точки (Mt), м	Описание обозначения точки на местности (при наличии)
	X	Y	X	Y			
1	2	3	4	5	6	7	8
1	442302.31	2212521.14	442302.31	2212521.14	Картометрический метод	2.5	-
2	442296.76	2212793.43	442296.76	2212793.43	Картометрический метод	2.5	-
3	442279.25	2212792.99	442279.25	2212792.99	Картометрический метод	2.5	-
4	442272.55	2212964.88	442272.55	2212964.88	Картометрический метод	2.5	-
5	442324.33	2212966.63	442324.33	2212966.63	Картометрический метод	2.5	-
6	442711.21	2212977.46	442711.21	2212977.46	Картометрический метод	2.5	-
7	442705.04	2213000.54	442705.04	2213000.54	Картометрический метод	2.5	-
8	442699.32	2213484.52	442699.32	2213484.52	Картометрический метод	2.5	-

1	2	3	4	5	6	7	8
9	442717.00	2213483.19	442717.00	2213483.19	Картометрический метод	2.5	-
10	442716.26	2213564.74	442716.26	2213564.74	Картометрический метод	2.5	-
11	442716.11	2213579.74	442716.11	2213579.74	Картометрический метод	2.5	-
12	442715.26	2213672.29	442715.26	2213672.29	Картометрический метод	2.5	-
13	442714.71	2213732.43	442714.71	2213732.43	Картометрический метод	2.5	-
14	442719.70	2213765.43	442719.70	2213765.43	Картометрический метод	2.5	-
15	442710.45	2213854.11	442710.45	2213854.11	Картометрический метод	2.5	-
16	442708.08	2213856.96	442708.08	2213856.96	Картометрический метод	2.5	-
17	442706.06	2213875.10	442706.06	2213875.10	Картометрический метод	2.5	-
18	442638.34	2213861.87	442638.34	2213861.87	Картометрический метод	2.5	-
19	442506.49	2213836.90	442506.49	2213836.90	Картометрический метод	2.5	-
20	442424.08	2213818.43	442424.08	2213818.43	Картометрический метод	2.5	-
21	442425.22	2213821.16	442425.22	2213821.16	Картометрический метод	2.5	-

1	2	3	4	5	6	7	8
22	442474.89	2213940.41	442474.89	2213940.41	Картометрический метод	2.5	-
23	442489.44	2213990.69	442489.44	2213990.69	Картометрический метод	2.5	-
24	442487.69	2214000.47	442487.69	2214000.47	Картометрический метод	2.5	-
25	442461.18	2214148.39	442461.18	2214148.39	Картометрический метод	2.5	-
26	442448.43	2214219.58	442448.43	2214219.58	Картометрический метод	2.5	-
27	442480.49	2214292.59	442480.49	2214292.59	Картометрический метод	2.5	-
28	442482.92	2214337.03	442482.92	2214337.03	Картометрический метод	2.5	-
29	442486.15	2214379.04	442486.15	2214379.04	Картометрический метод	2.5	-
30	442486.30	2214703.37	442486.30	2214703.37	Картометрический метод	2.5	-
31	442464.43	2214705.07	442464.43	2214705.07	Картометрический метод	2.5	-
32	442466.41	2214599.72	442466.41	2214599.72	Картометрический метод	2.5	-
33	442456.47	2214325.42	442456.47	2214325.42	Картометрический метод	2.5	-
34	442444.55	2214315.48	442444.55	2214315.48	Картометрический метод	2.5	-

1	2	3	4	5	6	7	8
35	442261.68	2214305.54	442261.68	2214305.54	Картометрический метод	2.5	-
36	442237.83	2214434.74	442237.83	2214434.74	Картометрический метод	2.5	-
37	442090.74	2214438.72	442090.74	2214438.72	Картометрический метод	2.5	-
38	442094.71	2214480.46	442094.71	2214480.46	Картометрический метод	2.5	-
39	442084.88	2214518.77	442084.88	2214518.77	Картометрический метод	2.5	-
40	441990.32	2214448.19	441990.32	2214448.19	Картометрический метод	2.5	-
41	441869.09	2214347.04	441869.09	2214347.04	Картометрический метод	2.5	-
42	441716.55	2214219.57	441716.55	2214219.57	Картометрический метод	2.5	-
43	441693.28	2214200.11	441693.28	2214200.11	Картометрический метод	2.5	-
44	441663.16	2214180.45	441663.16	2214180.45	Картометрический метод	2.5	-
45	441630.52	2214159.14	441630.52	2214159.14	Картометрический метод	2.5	-
46	441519.00	2214071.20	441519.00	2214071.20	Картометрический метод	2.5	-
47	441490.36	2214158.06	441490.36	2214158.06	Картометрический метод	2.5	-

1	2	3	4	5	6	7	8
48	441477.90	2214246.77	441477.90	2214246.77	Картометрический метод	2.5	-
49	441501.23	2214272.49	441501.23	2214272.49	Картометрический метод	2.5	-
50	441510.44	2214280.75	441510.44	2214280.75	Картометрический метод	2.5	-
51	441510.45	2214280.75	441510.45	2214280.75	Картометрический метод	2.5	-
52	441537.99	2214306.42	441537.99	2214306.42	Картометрический метод	2.5	-
53	441574.25	2214310.43	441574.25	2214310.43	Картометрический метод	2.5	-
54	441587.37	2214312.37	441587.37	2214312.37	Картометрический метод	2.5	-
55	441612.88	2214316.13	441612.88	2214316.13	Картометрический метод	2.5	-
56	441709.24	2214385.93	441709.24	2214385.93	Картометрический метод	2.5	-
57	441717.22	2214393.13	441717.22	2214393.13	Картометрический метод	2.5	-
58	441758.26	2214430.17	441758.26	2214430.17	Картометрический метод	2.5	-
59	441802.14	2214460.92	441802.14	2214460.92	Картометрический метод	2.5	-
60	441925.13	2214547.10	441925.13	2214547.10	Картометрический метод	2.5	-

1	2	3	4	5	6	7	8
61	442009.09	2214621.93	442009.09	2214621.93	Картометрический метод	2.5	-
62	442006.62	2214648.04	442006.62	2214648.04	Картометрический метод	2.5	-
63	441974.14	2214800.75	441974.14	2214800.75	Картометрический метод	2.5	-
64	441941.23	2214878.76	441941.23	2214878.76	Картометрический метод	2.5	-
65	441901.95	2214903.66	441901.95	2214903.66	Картометрический метод	2.5	-
66	441894.44	2214905.45	441894.44	2214905.45	Картометрический метод	2.5	-
67	441896.14	2214885.50	441896.14	2214885.50	Картометрический метод	2.5	-
68	441872.82	2214898.29	441872.82	2214898.29	Картометрический метод	2.5	-
69	441732.51	2214831.01	441732.51	2214831.01	Картометрический метод	2.5	-
70	441732.89	2214789.63	441732.89	2214789.63	Картометрический метод	2.5	-
71	441576.39	2214744.15	441576.39	2214744.15	Картометрический метод	2.5	-
72	441595.07	2214699.27	441595.07	2214699.27	Картометрический метод	2.5	-
73	441561.00	2214685.85	441561.00	2214685.85	Картометрический метод	2.5	-

1	2	3	4	5	6	7	8
74	441214.44	2214549.32	441214.44	2214549.32	Картометрический метод	2.5	-
75	441198.58	2214543.07	441198.58	2214543.07	Картометрический метод	2.5	-
76	441206.87	2214503.09	441206.87	2214503.09	Картометрический метод	2.5	-
77	441212.47	2214476.43	441212.47	2214476.43	Картометрический метод	2.5	-
78	441227.29	2214405.21	441227.29	2214405.21	Картометрический метод	2.5	-
79	441222.67	2214411.87	441222.67	2214411.87	Картометрический метод	2.5	-
80	441106.80	2214372.29	441106.80	2214372.29	Картометрический метод	2.5	-
81	440984.63	2214330.56	440984.63	2214330.56	Картометрический метод	2.5	-
82	440876.69	2214293.69	440876.69	2214293.69	Картометрический метод	2.5	-
83	440801.24	2214267.92	440801.24	2214267.92	Картометрический метод	2.5	-
84	440750.19	2214250.48	440750.19	2214250.48	Картометрический метод	2.5	-
85	440699.26	2214233.09	440699.26	2214233.09	Картометрический метод	2.5	-
86	440648.09	2214215.61	440648.09	2214215.61	Картометрический метод	2.5	-

1	2	3	4	5	6	7	8
87	440539.69	2214178.59	440539.69	2214178.59	Картометрический метод	2.5	-
88	440307.34	2214099.22	440307.34	2214099.22	Картометрический метод	2.5	-
89	440049.50	2214011.15	440049.50	2214011.15	Картометрический метод	2.5	-
90	440052.99	2213980.24	440052.99	2213980.24	Картометрический метод	2.5	-
91	440057.67	2213948.72	440057.67	2213948.72	Картометрический метод	2.5	-
92	440066.06	2213888.13	440066.06	2213888.13	Картометрический метод	2.5	-
93	440051.00	2213883.59	440051.00	2213883.59	Картометрический метод	2.5	-
94	440033.77	2214003.65	440033.77	2214003.65	Картометрический метод	2.5	-
95	439964.00	2213994.29	439964.00	2213994.29	Картометрический метод	2.5	-
96	439894.23	2213984.92	439894.23	2213984.92	Картометрический метод	2.5	-
97	439824.46	2213975.56	439824.46	2213975.56	Картометрический метод	2.5	-
98	439754.69	2213966.19	439754.69	2213966.19	Картометрический метод	2.5	-
99	439683.99	2213982.34	439683.99	2213982.34	Картометрический метод	2.5	-

1	2	3	4	5	6	7	8
100	439685.84	2213960.05	439685.84	2213960.05	Картометрический метод	2.5	-
101	439689.09	2213911.90	439689.09	2213911.90	Картометрический метод	2.5	-
102	439690.76	2213885.84	439690.76	2213885.84	Картометрический метод	2.5	-
516	-	-	439614.39	2213883.82	Картометрический метод	2.5	-
517	-	-	439475.66	2213880.16	Картометрический метод	2.5	-
518	-	-	439299.32	2213875.50	Картометрический метод	2.5	-
519	-	-	439091.68	2213870.02	Картометрический метод	2.5	-
520	-	-	439056.49	2213869.09	Картометрический метод	2.5	-
521	-	-	439050.17	2213863.55	Картометрический метод	2.5	-
522	-	-	439046.97	2213823.16	Картометрический метод	2.5	-
103	439692.04	2213865.88	-	-	Картометрический метод	2.5	-
104	439693.92	2213836.73	-	-	Картометрический метод	2.5	-
105	439473.68	2213830.94	-	-	Картометрический метод	2.5	-

1	2	3	4	5	6	7	8
106	439336.52	2213827.33	-	-	Картометрический метод	2.5	-
107	439155.15	2213822.55	-	-	Картометрический метод	2.5	-
108	439049.36	2213819.77	439049.36	2213819.77	Картометрический метод	2.5	-
109	439049.81	2213819.13	439049.81	2213819.13	Картометрический метод	2.5	-
110	439041.23	2213813.08	439041.23	2213813.08	Картометрический метод	2.5	-
111	439036.76	2213819.43	439036.76	2213819.43	Картометрический метод	2.5	-
112	439019.91	2213818.99	439019.91	2213818.99	Картометрический метод	2.5	-
113	439020.42	2213773.07	439020.42	2213773.07	Картометрический метод	2.5	-
114	439020.84	2213717.40	439020.84	2213717.40	Картометрический метод	2.5	-
115	439020.92	2213707.31	439020.92	2213707.31	Картометрический метод	2.5	-
116	439020.96	2213704.06	439020.96	2213704.06	Картометрический метод	2.5	-
117	439021.12	2213689.05	439021.12	2213689.05	Картометрический метод	2.5	-
118	439021.42	2213660.95	439021.42	2213660.95	Картометрический метод	2.5	-

1	2	3	4	5	6	7	8
119	439023.16	2213551.35	439023.16	2213551.35	Картометрический метод	2.5	-
120	439025.04	2213293.03	439025.04	2213293.03	Картометрический метод	2.5	-
121	439027.32	2213287.50	439027.32	2213287.50	Картометрический метод	2.5	-
122	439025.52	2213275.90	439025.52	2213275.90	Картометрический метод	2.5	-
123	439022.95	2213272.57	439022.95	2213272.57	Картометрический метод	2.5	-
124	439018.03	2213266.26	439018.03	2213266.26	Картометрический метод	2.5	-
125	439014.47	2213251.55	439014.47	2213251.55	Картометрический метод	2.5	-
126	439054.59	2213251.44	439054.59	2213251.44	Картометрический метод	2.5	-
127	439377.72	2213254.15	439377.72	2213254.15	Картометрический метод	2.5	-
128	439379.80	2213154.18	439379.80	2213154.18	Картометрический метод	2.5	-
129	439381.48	2213072.87	439381.48	2213072.87	Картометрический метод	2.5	-
523	-	-	439381.48	2213072.86	Картометрический метод	2.5	-
524	-	-	439459.23	2213053.12	Картометрический метод	2.5	-

1	2	3	4	5	6	7	8
525	-	-	439548.05	2213030.89	Картометрический метод	2.5	-
526	-	-	439570.50	2213024.37	Картометрический метод	2.5	-
527	-	-	439671.03	2212999.02	Картометрический метод	2.5	-
528	-	-	439747.04	2212979.65	Картометрический метод	2.5	-
130	439381.80	2213057.57	-	-	Картометрический метод	2.5	-
131	439459.75	2213037.34	-	-	Картометрический метод	2.5	-
132	439560.22	2213011.76	-	-	Картометрический метод	2.5	-
133	439656.50	2212987.13	-	-	Картометрический метод	2.5	-
134	439747.35	2212963.01	-	-	Картометрический метод	2.5	-
135	439747.04	2212979.66	439747.04	2212979.66	Картометрический метод	2.5	-
529	-	-	439746.86	2212988.99	Картометрический метод	2.5	-
530	-	-	440009.69	2212922.49	Картометрический метод	2.5	-
531	-	-	440012.37	2212921.81	Картометрический метод	2.5	-

1	2	3	4	5	6	7	8
532	-	-	440012.39	2212912.09	Картометрический метод	2.5	-
533	-	-	440044.40	2212903.93	Картометрический метод	2.5	-
534	-	-	440059.41	2212900.10	Картометрический метод	2.5	-
535	-	-	440100.43	2212889.64	Картометрический метод	2.5	-
536	-	-	440115.44	2212885.82	Картометрический метод	2.5	-
537	-	-	440156.46	2212875.36	Картометрический метод	2.5	-
538	-	-	440171.46	2212871.54	Картометрический метод	2.5	-
539	-	-	440191.92	2212866.32	Картометрический метод	2.5	-
540	-	-	440212.46	2212861.08	Картометрический метод	2.5	-
541	-	-	440219.96	2212859.18	Картометрический метод	2.5	-
136	439743.63	2213157.14	-	-	Картометрический метод	2.5	-
137	439741.71	2213257.20	-	-	Картометрический метод	2.5	-
138	440009.19	2213259.45	-	-	Картометрический метод	2.5	-

1	2	3	4	5	6	7	8
139	440009.70	2212912.77	-	-	Картометрический метод	2.5	-
140	440010.10	2212642.89	-	-	Картометрический метод	2.5	-
141	440017.33	2212640.96	-	-	Картометрический метод	2.5	-
142	440065.40	2212639.82	-	-	Картометрический метод	2.5	-
143	440065.66	2212641.80	-	-	Картометрический метод	2.5	-
144	440067.22	2212641.60	-	-	Картометрический метод	2.5	-
145	440066.96	2212639.61	-	-	Картометрический метод	2.5	-
146	440171.94	2212641.83	-	-	Картометрический метод	2.5	-
147	440220.44	2212642.11	-	-	Картометрический метод	2.5	-
148	440219.08	2213261.21	440219.08	2213261.21	Картометрический метод	2.5	-
149	440271.73	2213261.65	440271.73	2213261.65	Картометрический метод	2.5	-
150	440324.36	2213262.10	440324.36	2213262.10	Картометрический метод	2.5	-
151	440342.34	2213262.25	440342.34	2213262.25	Картометрический метод	2.5	-

1	2	3	4	5	6	7	8
152	440394.96	2213262.69	440394.96	2213262.69	Картометрический метод	2.5	-
153	440444.68	2213263.11	440444.68	2213263.11	Картометрический метод	2.5	-
154	440447.59	2213259.11	440447.59	2213259.11	Картометрический метод	2.5	-
155	440484.65	2213208.20	440484.65	2213208.20	Картометрический метод	2.5	-
156	440487.55	2213126.03	440487.55	2213126.03	Картометрический метод	2.5	-
157	440491.23	2213021.61	440491.23	2213021.61	Картометрический метод	2.5	-
158	440494.96	2212915.67	440494.96	2212915.67	Картометрический метод	2.5	-
159	440496.77	2212864.41	440496.77	2212864.41	Картометрический метод	2.5	-
160	440498.36	2212819.29	440498.36	2212819.29	Картометрический метод	2.5	-
161	440502.77	2212808.84	440502.77	2212808.84	Картометрический метод	2.5	-
162	440517.53	2212773.86	440517.53	2212773.86	Картометрический метод	2.5	-
163	440545.64	2212746.03	440545.64	2212746.03	Картометрический метод	2.5	-
164	440545.65	2212644.56	440545.65	2212644.56	Картометрический метод	2.5	-

1	2	3	4	5	6	7	8
165	440554.05	2212609.71	440554.05	2212609.71	Картометрический метод	2.5	-
166	440709.38	2212607.77	440709.38	2212607.77	Картометрический метод	2.5	-
167	440759.55	2212607.14	440759.55	2212607.14	Картометрический метод	2.5	-
168	440809.99	2212606.52	440809.99	2212606.52	Картометрический метод	2.5	-
169	440959.45	2212597.73	440959.45	2212597.73	Картометрический метод	2.5	-
170	440975.13	2212606.12	440975.13	2212606.12	Картометрический метод	2.5	-
171	440980.13	2212586.71	440980.13	2212586.71	Картометрический метод	2.5	-
172	440971.84	2212557.92	440971.84	2212557.92	Картометрический метод	2.5	-
173	440979.68	2212531.57	440979.68	2212531.57	Картометрический метод	2.5	-
174	441178.24	2212562.33	441178.24	2212562.33	Картометрический метод	2.5	-
175	441185.15	2212508.03	441185.15	2212508.03	Картометрический метод	2.5	-
176	441331.94	2212541.22	441331.94	2212541.22	Картометрический метод	2.5	-
177	441345.14	2212543.82	441345.14	2212543.82	Картометрический метод	2.5	-

1	2	3	4	5	6	7	8
178	441380.89	2212550.86	441380.89	2212550.86	Картометрический метод	2.5	-
179	441388.58	2212493.00	441388.58	2212493.00	Картометрический метод	2.5	-
180	441390.65	2212481.44	441390.65	2212481.44	Картометрический метод	2.5	-
181	441621.15	2212511.32	441621.15	2212511.32	Картометрический метод	2.5	-
182	441625.39	2212375.62	441625.39	2212375.62	Картометрический метод	2.5	-
183	441811.32	2212355.36	441811.32	2212355.36	Картометрический метод	2.5	-
184	441791.92	2212195.30	441791.92	2212195.30	Картометрический метод	2.5	-
185	441857.78	2212175.88	441857.78	2212175.88	Картометрический метод	2.5	-
186	441886.73	2212373.23	441886.73	2212373.23	Картометрический метод	2.5	-
187	441907.29	2212377.09	441907.29	2212377.09	Картометрический метод	2.5	-
188	441901.16	2212328.46	441901.16	2212328.46	Картометрический метод	2.5	-
189	442012.05	2212328.25	442012.05	2212328.25	Картометрический метод	2.5	-
190	442012.05	2212328.24	442012.05	2212328.24	Картометрический метод	2.5	-

1	2	3	4	5	6	7	8
191	442032.09	2212328.20	442032.09	2212328.20	Картометрический метод	2.5	-
192	442052.11	2212328.16	442052.11	2212328.16	Картометрический метод	2.5	-
193	442071.80	2212328.13	442071.80	2212328.13	Картометрический метод	2.5	-
194	442128.97	2212328.02	442128.97	2212328.02	Картометрический метод	2.5	-
195	442128.23	2212315.34	442128.23	2212315.34	Картометрический метод	2.5	-
196	442255.60	2212315.36	442255.60	2212315.36	Картометрический метод	2.5	-
197	442266.04	2212335.22	442266.04	2212335.22	Картометрический метод	2.5	-
198	442266.27	2212369.45	442266.27	2212369.45	Картометрический метод	2.5	-
199	442261.39	2212518.57	442261.39	2212518.57	Картометрический метод	2.5	-
1	442302.31	2212521.14	442302.31	2212521.14	Картометрический метод	2.5	-
200	441831.43	2212316.84	441831.43	2212316.84	Картометрический метод	2.5	-
201	441830.12	2212315.33	441830.12	2212315.33	Картометрический метод	2.5	-
202	441828.93	2212316.36	441828.93	2212316.36	Картометрический метод	2.5	-

1	2	3	4	5	6	7	8
203	441830.24	2212317.87	441830.24	2212317.87	Картометрический метод	2.5	-
200	441831.43	2212316.84	441831.43	2212316.84	Картометрический метод	2.5	-
204	441868.85	2212360.03	441868.85	2212360.03	Картометрический метод	2.5	-
205	441867.56	2212360.91	441867.56	2212360.91	Картометрический метод	2.5	-
206	441868.67	2212362.57	441868.67	2212362.57	Картометрический метод	2.5	-
207	441869.98	2212361.69	441869.98	2212361.69	Картометрический метод	2.5	-
204	441868.85	2212360.03	441868.85	2212360.03	Картометрический метод	2.5	-
208	441914.25	2212412.02	441914.25	2212412.02	Картометрический метод	2.5	-
209	441908.80	2212416.59	441908.80	2212416.59	Картометрический метод	2.5	-
210	441910.08	2212418.13	441910.08	2212418.13	Картометрический метод	2.5	-
211	441915.53	2212413.55	441915.53	2212413.55	Картометрический метод	2.5	-
208	441914.25	2212412.02	441914.25	2212412.02	Картометрический метод	2.5	-

1	2	3	4	5	6	7	8
212	441931.12	2212479.16	441931.12	2212479.16	Картометрический метод	2.5	-
213	441929.64	2212479.72	441929.64	2212479.72	Картометрический метод	2.5	-
214	441930.35	2212481.59	441930.35	2212481.59	Картометрический метод	2.5	-
215	441931.82	2212481.03	441931.82	2212481.03	Картометрический метод	2.5	-
212	441931.12	2212479.16	441931.12	2212479.16	Картометрический метод	2.5	-
216	441946.87	2212543.01	441946.87	2212543.01	Картометрический метод	2.5	-
217	441946.39	2212541.07	441946.39	2212541.07	Картометрический метод	2.5	-
218	441944.87	2212541.44	441944.87	2212541.44	Картометрический метод	2.5	-
219	441945.34	2212543.38	441945.34	2212543.38	Картометрический метод	2.5	-
216	441946.87	2212543.01	441946.87	2212543.01	Картометрический метод	2.5	-
220	441963.88	2212611.32	441963.88	2212611.32	Картометрический метод	2.5	-
221	441962.36	2212611.71	441962.36	2212611.71	Картометрический метод	2.5	-

1	2	3	4	5	6	7	8
222	441962.85	2212613.65	441962.85	2212613.65	Картометрический метод	2.5	-
223	441964.37	2212613.26	441964.37	2212613.26	Картометрический метод	2.5	-
220	441963.88	2212611.32	441963.88	2212611.32	Картометрический метод	2.5	-
224	440064.67	2212655.44	-	-	Картометрический метод	2.5	-
225	440062.92	2212654.48	-	-	Картометрический метод	2.5	-
226	440062.17	2212655.86	-	-	Картометрический метод	2.5	-
227	440063.93	2212656.81	-	-	Картометрический метод	2.5	-
224	440064.67	2212655.44	-	-	Картометрический метод	2.5	-
228	440065.96	2212659.16	-	-	Картометрический метод	2.5	-
229	440064.17	2212658.28	-	-	Картометрический метод	2.5	-
230	440063.47	2212659.67	-	-	Картометрический метод	2.5	-
231	440065.25	2212660.58	-	-	Картометрический метод	2.5	-

1	2	3	4	5	6	7	8
228	440065.96	2212659.16	-	-	Картометрический метод	2.5	-
232	440067.85	2212675.51	-	-	Картометрический метод	2.5	-
233	440067.34	2212673.58	-	-	Картометрический метод	2.5	-
234	440065.41	2212674.09	-	-	Картометрический метод	2.5	-
235	440065.92	2212676.00	-	-	Картометрический метод	2.5	-
232	440067.85	2212675.51	-	-	Картометрический метод	2.5	-
236	441984.78	2212677.47	441984.78	2212677.47	Картометрический метод	2.5	-
237	441978.10	2212679.82	441978.10	2212679.82	Картометрический метод	2.5	-
238	441978.77	2212681.71	441978.77	2212681.71	Картометрический метод	2.5	-
239	441985.46	2212679.33	441985.46	2212679.33	Картометрический метод	2.5	-
236	441984.78	2212677.47	441984.78	2212677.47	Картометрический метод	2.5	-
240	442001.50	2212754.84	442001.50	2212754.84	Картометрический метод	2.5	-

1	2	3	4	5	6	7	8
241	442000.97	2212752.93	442000.97	2212752.93	Картометрический метод	2.5	-
242	441999.46	2212753.32	441999.46	2212753.32	Картометрический метод	2.5	-
243	441999.99	2212755.26	441999.99	2212755.26	Картометрический метод	2.5	-
240	442001.50	2212754.84	442001.50	2212754.84	Картометрический метод	2.5	-
244	442019.17	2212816.26	442019.17	2212816.26	Картометрический метод	2.5	-
245	442017.66	2212816.70	442017.66	2212816.70	Картометрический метод	2.5	-
246	442018.21	2212818.63	442018.21	2212818.63	Картометрический метод	2.5	-
247	442019.72	2212818.19	442019.72	2212818.19	Картометрический метод	2.5	-
244	442019.17	2212816.26	442019.17	2212816.26	Картометрический метод	2.5	-
248	440065.46	2212843.97	-	-	Картометрический метод	2.5	-
249	440065.14	2212842.43	-	-	Картометрический метод	2.5	-
250	440063.18	2212842.85	-	-	Картометрический метод	2.5	-

1	2	3	4	5	6	7	8
251	440063.51	2212844.41	-	-	Картометрический метод	2.5	-
248	440065.46	2212843.97	-	-	Картометрический метод	2.5	-
252	442037.12	2212878.42	442037.12	2212878.42	Картометрический метод	2.5	-
253	442035.61	2212878.84	442035.61	2212878.84	Картометрический метод	2.5	-
254	442036.14	2212880.77	442036.14	2212880.77	Картометрический метод	2.5	-
255	442037.65	2212880.35	442037.65	2212880.35	Картометрический метод	2.5	-
252	442037.12	2212878.42	442037.12	2212878.42	Картометрический метод	2.5	-
256	440510.69	2212893.70	440510.69	2212893.70	Картометрический метод	2.5	-
257	440510.68	2212896.02	440510.68	2212896.02	Картометрический метод	2.5	-
258	440513.02	2212896.02	440513.02	2212896.02	Картометрический метод	2.5	-
259	440513.03	2212893.70	440513.03	2212893.70	Картометрический метод	2.5	-
256	440510.69	2212893.70	440510.69	2212893.70	Картометрический метод	2.5	-

1	2	3	4	5	6	7	8
260	442052.10	2212934.80	442052.10	2212934.80	Картометрический метод	2.5	-
261	442051.57	2212932.89	442051.57	2212932.89	Картометрический метод	2.5	-
262	442050.06	2212933.29	442050.06	2212933.29	Картометрический метод	2.5	-
263	442050.59	2212935.22	442050.59	2212935.22	Картометрический метод	2.5	-
260	442052.10	2212934.80	442052.10	2212934.80	Картометрический метод	2.5	-
264	442069.04	2212994.64	442069.04	2212994.64	Картометрический метод	2.5	-
265	442068.49	2212992.73	442068.49	2212992.73	Картометрический метод	2.5	-
266	442066.98	2212993.14	442066.98	2212993.14	Картометрический метод	2.5	-
267	442067.53	2212995.08	442067.53	2212995.08	Картометрический метод	2.5	-
264	442069.04	2212994.64	442069.04	2212994.64	Картометрический метод	2.5	-
268	440512.99	2213015.88	440512.99	2213015.88	Картометрический метод	2.5	-
269	440510.65	2213015.88	440510.65	2213015.88	Картометрический метод	2.5	-

1	2	3	4	5	6	7	8
270	440510.64	2213018.20	440510.64	2213018.20	Картометрический метод	2.5	-
271	440512.98	2213018.20	440512.98	2213018.20	Картометрический метод	2.5	-
268	440512.99	2213015.88	440512.99	2213015.88	Картометрический метод	2.5	-
272	442090.65	2213068.58	442090.65	2213068.58	Картометрический метод	2.5	-
273	442090.06	2213066.67	442090.06	2213066.67	Картометрический метод	2.5	-
274	442088.55	2213067.14	442088.55	2213067.14	Картометрический метод	2.5	-
275	442089.16	2213069.05	442089.16	2213069.05	Картометрический метод	2.5	-
272	442090.65	2213068.58	442090.65	2213068.58	Картометрический метод	2.5	-
276	442106.46	2213127.51	442106.46	2213127.51	Картометрический метод	2.5	-
277	442111.26	2213123.29	442111.26	2213123.29	Картометрический метод	2.5	-
278	442109.94	2213121.80	442109.94	2213121.80	Картометрический метод	2.5	-
279	442105.14	2213126.02	442105.14	2213126.02	Картометрический метод	2.5	-

1	2	3	4	5	6	7	8
276	442106.46	2213127.51	442106.46	2213127.51	Картометрический метод	2.5	-
280	440510.58	2213154.92	440510.58	2213154.92	Картометрический метод	2.5	-
281	440510.59	2213157.25	440510.59	2213157.25	Картометрический метод	2.5	-
282	440512.93	2213157.25	440512.93	2213157.25	Картометрический метод	2.5	-
283	440512.93	2213154.92	440512.93	2213154.92	Картометрический метод	2.5	-
280	440510.58	2213154.92	440510.58	2213154.92	Картометрический метод	2.5	-
284	442133.61	2213196.07	442133.61	2213196.07	Картометрический метод	2.5	-
285	442132.96	2213194.19	442132.96	2213194.19	Картометрический метод	2.5	-
286	442131.48	2213194.70	442131.48	2213194.70	Картометрический метод	2.5	-
287	442132.13	2213196.58	442132.13	2213196.58	Картометрический метод	2.5	-
284	442133.61	2213196.07	442133.61	2213196.07	Картометрический метод	2.5	-
288	442146.93	2213233.50	442146.93	2213233.50	Картометрический метод	2.5	-

1	2	3	4	5	6	7	8
289	442146.24	2213231.61	442146.24	2213231.61	Картометрический метод	2.5	-
290	442144.77	2213232.17	442144.77	2213232.17	Картометрический метод	2.5	-
291	442145.45	2213234.04	442145.45	2213234.04	Картометрический метод	2.5	-
288	442146.93	2213233.50	442146.93	2213233.50	Картометрический метод	2.5	-
292	440812.06	2213245.91	440812.06	2213245.91	Картометрический метод	2.5	-
293	440812.53	2213245.45	440812.53	2213245.45	Картометрический метод	2.5	-
294	440812.74	2213245.66	440812.74	2213245.66	Картометрический метод	2.5	-
295	440813.45	2213244.96	440813.45	2213244.96	Картометрический метод	2.5	-
296	440812.74	2213244.24	440812.74	2213244.24	Картометрический метод	2.5	-
297	440812.28	2213244.70	440812.28	2213244.70	Картометрический метод	2.5	-
298	440812.06	2213244.49	440812.06	2213244.49	Картометрический метод	2.5	-
299	440811.83	2213244.73	440811.83	2213244.73	Картометрический метод	2.5	-
300	440811.53	2213244.42	440811.53	2213244.42	Картометрический метод	2.5	-

1	2	3	4	5	6	7	8
301	440810.82	2213245.14	440810.82	2213245.14	Картометрический метод	2.5	-
302	440811.53	2213245.84	440811.53	2213245.84	Картометрический метод	2.5	-
303	440811.77	2213245.61	440811.77	2213245.61	Картометрический метод	2.5	-
292	440812.06	2213245.91	440812.06	2213245.91	Картометрический метод	2.5	-
304	440513.98	2213256.16	440513.98	2213256.16	Картометрический метод	2.5	-
305	440512.35	2213253.27	440512.35	2213253.27	Картометрический метод	2.5	-
306	440509.47	2213254.93	440509.47	2213254.93	Картометрический метод	2.5	-
307	440511.10	2213257.79	440511.10	2213257.79	Картометрический метод	2.5	-
304	440513.98	2213256.16	440513.98	2213256.16	Картометрический метод	2.5	-
308	442165.56	2213288.95	442165.56	2213288.95	Картометрический метод	2.5	-
309	442166.76	2213290.56	442166.76	2213290.56	Картометрический метод	2.5	-
310	442168.01	2213289.63	442168.01	2213289.63	Картометрический метод	2.5	-

1	2	3	4	5	6	7	8
311	442166.81	2213288.02	442166.81	2213288.02	Картометрический метод	2.5	-
308	442165.56	2213288.95	442165.56	2213288.95	Картометрический метод	2.5	-
312	440394.34	2213323.38	440394.34	2213323.38	Картометрический метод	2.5	-
313	440393.19	2213321.33	440393.19	2213321.33	Картометрический метод	2.5	-
314	440391.15	2213322.49	440391.15	2213322.49	Картометрический метод	2.5	-
315	440392.31	2213324.54	440392.31	2213324.54	Картометрический метод	2.5	-
312	440394.34	2213323.38	440394.34	2213323.38	Картометрический метод	2.5	-
316	440493.48	2213324.80	440493.48	2213324.80	Картометрический метод	2.5	-
317	440492.77	2213324.08	440492.77	2213324.08	Картометрический метод	2.5	-
318	440492.06	2213324.80	440492.06	2213324.80	Картометрический метод	2.5	-
319	440492.77	2213325.50	440492.77	2213325.50	Картометрический метод	2.5	-
316	440493.48	2213324.80	440493.48	2213324.80	Картометрический метод	2.5	-

1	2	3	4	5	6	7	8
320	442354.36	2213335.81	442354.36	2213335.81	Картометрический метод	2.5	-
321	442350.25	2213341.43	442350.25	2213341.43	Картометрический метод	2.5	-
322	442351.87	2213342.61	442351.87	2213342.61	Картометрический метод	2.5	-
323	442355.97	2213337.00	442355.97	2213337.00	Картометрический метод	2.5	-
320	442354.36	2213335.81	442354.36	2213335.81	Картометрический метод	2.5	-
324	442299.57	2213338.89	442299.57	2213338.89	Картометрический метод	2.5	-
325	442299.06	2213340.38	442299.06	2213340.38	Картометрический метод	2.5	-
326	442300.95	2213341.03	442300.95	2213341.03	Картометрический метод	2.5	-
327	442301.46	2213339.54	442301.46	2213339.54	Картометрический метод	2.5	-
324	442299.57	2213338.89	442299.57	2213338.89	Картометрический метод	2.5	-
328	442240.08	2213344.52	442240.08	2213344.52	Картометрический метод	2.5	-
329	442240.53	2213343.03	442240.53	2213343.03	Картометрический метод	2.5	-

1	2	3	4	5	6	7	8
330	442238.61	2213342.45	442238.61	2213342.45	Картометрический метод	2.5	-
331	442238.17	2213343.94	442238.17	2213343.94	Картометрический метод	2.5	-
328	442240.08	2213344.52	442240.08	2213344.52	Картометрический метод	2.5	-
332	442187.84	2213346.78	442187.84	2213346.78	Картометрический метод	2.5	-
333	442185.29	2213340.73	442185.29	2213340.73	Картометрический метод	2.5	-
334	442183.45	2213341.50	442183.45	2213341.50	Картометрический метод	2.5	-
335	442186.00	2213347.55	442186.00	2213347.55	Картометрический метод	2.5	-
332	442187.84	2213346.78	442187.84	2213346.78	Картометрический метод	2.5	-
336	440308.19	2213372.19	440308.19	2213372.19	Картометрический метод	2.5	-
337	440310.22	2213371.05	440310.22	2213371.05	Картометрический метод	2.5	-
338	440309.07	2213369.00	440309.07	2213369.00	Картометрический метод	2.5	-
339	440307.03	2213370.17	440307.03	2213370.17	Картометрический метод	2.5	-

1	2	3	4	5	6	7	8
336	440308.19	2213372.19	440308.19	2213372.19	Картометрический метод	2.5	-
340	442370.25	2213399.98	442370.25	2213399.98	Картометрический метод	2.5	-
341	442368.90	2213400.79	442368.90	2213400.79	Картометрический метод	2.5	-
342	442369.94	2213402.52	442369.94	2213402.52	Картометрический метод	2.5	-
343	442371.28	2213401.70	442371.28	2213401.70	Картометрический метод	2.5	-
340	442370.25	2213399.98	442370.25	2213399.98	Картометрический метод	2.5	-
344	440211.78	2213426.81	440211.78	2213426.81	Картометрический метод	2.5	-
345	440213.82	2213425.64	440213.82	2213425.64	Картометрический метод	2.5	-
346	440212.66	2213423.62	440212.66	2213423.62	Картометрический метод	2.5	-
347	440210.62	2213424.76	440210.62	2213424.76	Картометрический метод	2.5	-
344	440211.78	2213426.81	440211.78	2213426.81	Картометрический метод	2.5	-
348	439839.08	2213458.65	439839.08	2213458.65	Картометрический метод	2.5	-

1	2	3	4	5	6	7	8
349	439850.00	2213361.67	439850.00	2213361.67	Картометрический метод	2.5	-
350	439781.93	2213354.00	439781.93	2213354.00	Картометрический метод	2.5	-
351	439771.02	2213450.98	439771.02	2213450.98	Картометрический метод	2.5	-
348	439839.08	2213458.65	439839.08	2213458.65	Картометрический метод	2.5	-
352	442385.85	2213461.84	442385.85	2213461.84	Картометрический метод	2.5	-
353	442384.32	2213462.23	442384.32	2213462.23	Картометрический метод	2.5	-
354	442384.81	2213464.14	442384.81	2213464.14	Картометрический метод	2.5	-
355	442386.33	2213463.79	442386.33	2213463.79	Картометрический метод	2.5	-
352	442385.85	2213461.84	442385.85	2213461.84	Картометрический метод	2.5	-
356	440126.13	2213475.49	440126.13	2213475.49	Картометрический метод	2.5	-
357	440122.48	2213472.53	440122.48	2213472.53	Картометрический метод	2.5	-
358	440119.54	2213476.18	440119.54	2213476.18	Картометрический метод	2.5	-

1	2	3	4	5	6	7	8
359	440123.19	2213479.14	440123.19	2213479.14	Картометрический метод	2.5	-
356	440126.13	2213475.49	440126.13	2213475.49	Картометрический метод	2.5	-
360	442704.61	2213520.46	442704.61	2213520.46	Картометрический метод	2.5	-
361	442704.57	2213522.46	442704.57	2213522.46	Картометрический метод	2.5	-
362	442706.14	2213522.50	442706.14	2213522.50	Картометрический метод	2.5	-
363	442706.18	2213520.51	442706.18	2213520.51	Картометрический метод	2.5	-
360	442704.61	2213520.46	442704.61	2213520.46	Картометрический метод	2.5	-
364	442402.01	2213532.59	442402.01	2213532.59	Картометрический метод	2.5	-
365	442403.53	2213532.22	442403.53	2213532.22	Картометрический метод	2.5	-
366	442403.05	2213530.29	442403.05	2213530.29	Картометрический метод	2.5	-
367	442401.53	2213530.66	442401.53	2213530.66	Картометрический метод	2.5	-
364	442402.01	2213532.59	442402.01	2213532.59	Картометрический метод	2.5	-

1	2	3	4	5	6	7	8
368	440055.55	2213561.45	440055.55	2213561.45	Картометрический метод	2.5	-
369	440053.73	2213559.98	440053.73	2213559.98	Картометрический метод	2.5	-
370	440052.26	2213561.80	440052.26	2213561.80	Картометрический метод	2.5	-
371	440054.09	2213563.27	440054.09	2213563.27	Картометрический метод	2.5	-
368	440055.55	2213561.45	440055.55	2213561.45	Картометрический метод	2.5	-
372	442703.31	2213587.31	442703.31	2213587.31	Картометрический метод	2.5	-
373	442703.09	2213589.30	442703.09	2213589.30	Картометрический метод	2.5	-
374	442704.66	2213589.47	442704.66	2213589.47	Картометрический метод	2.5	-
375	442704.87	2213587.49	442704.87	2213587.49	Картометрический метод	2.5	-
376	442704.09	2213587.40	442704.09	2213587.40	Картометрический метод	2.5	-
372	442703.31	2213587.31	442703.31	2213587.31	Картометрический метод	2.5	-
377	442418.27	2213592.47	442418.27	2213592.47	Картометрический метод	2.5	-

1	2	3	4	5	6	7	8
378	442417.80	2213590.54	442417.80	2213590.54	Картометрический метод	2.5	-
379	442416.27	2213590.91	442416.27	2213590.91	Картометрический метод	2.5	-
380	442416.74	2213592.84	442416.74	2213592.84	Картометрический метод	2.5	-
377	442418.27	2213592.47	442418.27	2213592.47	Картометрический метод	2.5	-
381	442703.37	2213645.88	442703.37	2213645.88	Картометрический метод	2.5	-
382	442704.16	2213644.04	442704.16	2213644.04	Картометрический метод	2.5	-
383	442698.51	2213641.64	442698.51	2213641.64	Картометрический метод	2.5	-
384	442697.72	2213643.48	442697.72	2213643.48	Картометрический метод	2.5	-
381	442703.37	2213645.88	442703.37	2213645.88	Картометрический метод	2.5	-
385	439980.93	2213654.31	439980.93	2213654.31	Картометрический метод	2.5	-
386	439982.39	2213652.49	439982.39	2213652.49	Картометрический метод	2.5	-
387	439980.56	2213651.00	439980.56	2213651.00	Картометрический метод	2.5	-

1	2	3	4	5	6	7	8
388	439979.11	2213652.84	439979.11	2213652.84	Картометрический метод	2.5	-
385	439980.93	2213654.31	439980.93	2213654.31	Картометрический метод	2.5	-
389	442514.85	2213651.65	442514.85	2213651.65	Картометрический метод	2.5	-
390	442506.07	2213657.41	442506.07	2213657.41	Картометрический метод	2.5	-
391	442511.81	2213666.16	442511.81	2213666.16	Картометрический метод	2.5	-
392	442520.58	2213660.41	442520.58	2213660.41	Картометрический метод	2.5	-
389	442514.85	2213651.65	442514.85	2213651.65	Картометрический метод	2.5	-
393	442434.73	2213662.48	442434.73	2213662.48	Картометрический метод	2.5	-
394	442433.38	2213663.27	442433.38	2213663.27	Картометрический метод	2.5	-
395	442434.40	2213665.00	442434.40	2213665.00	Картометрический метод	2.5	-
396	442435.75	2213664.21	442435.75	2213664.21	Картометрический метод	2.5	-
393	442434.73	2213662.48	442434.73	2213662.48	Картометрический метод	2.5	-

1	2	3	4	5	6	7	8
397	442683.64	2213696.21	442683.64	2213696.21	Картометрический метод	2.5	-
398	442682.10	2213695.88	442682.10	2213695.88	Картометрический метод	2.5	-
399	442681.72	2213697.86	442681.72	2213697.86	Картометрический метод	2.5	-
400	442683.25	2213698.16	442683.25	2213698.16	Картометрический метод	2.5	-
397	442683.64	2213696.21	442683.64	2213696.21	Картометрический метод	2.5	-
401	442706.31	2213714.16	442706.31	2213714.16	Картометрический метод	2.5	-
402	442706.87	2213712.25	442706.87	2213712.25	Картометрический метод	2.5	-
403	442705.36	2213711.81	442705.36	2213711.81	Картометрический метод	2.5	-
404	442704.81	2213713.74	442704.81	2213713.74	Картометрический метод	2.5	-
401	442706.31	2213714.16	442706.31	2213714.16	Картометрический метод	2.5	-
405	442448.85	2213727.93	442448.85	2213727.93	Картометрический метод	2.5	-
406	442456.14	2213728.23	442456.14	2213728.23	Картометрический метод	2.5	-

1	2	3	4	5	6	7	8
407	442456.23	2213726.25	442456.23	2213726.25	Картометрический метод	2.5	-
408	442450.76	2213726.02	442450.76	2213726.02	Картометрический метод	2.5	-
409	442449.61	2213720.01	442449.61	2213720.01	Картометрический метод	2.5	-
410	442447.64	2213720.38	442447.64	2213720.38	Картометрический метод	2.5	-
405	442448.85	2213727.93	442448.85	2213727.93	Картометрический метод	2.5	-
411	442506.85	2213728.95	442506.85	2213728.95	Картометрический метод	2.5	-
412	442506.27	2213730.40	442506.27	2213730.40	Картометрический метод	2.5	-
413	442508.12	2213731.14	442508.12	2213731.14	Картометрический метод	2.5	-
414	442508.71	2213729.70	442508.71	2213729.70	Картометрический метод	2.5	-
411	442506.85	2213728.95	442506.85	2213728.95	Картометрический метод	2.5	-
415	442551.41	2213730.72	442551.41	2213730.72	Картометрический метод	2.5	-
416	442549.42	2213730.63	442549.42	2213730.63	Картометрический метод	2.5	-

1	2	3	4	5	6	7	8
417	442549.36	2213732.21	442549.36	2213732.21	Картометрический метод	2.5	-
418	442551.35	2213732.28	442551.35	2213732.28	Картометрический метод	2.5	-
415	442551.41	2213730.72	442551.41	2213730.72	Картометрический метод	2.5	-
419	442602.11	2213732.96	442602.11	2213732.96	Картометрический метод	2.5	-
420	442600.11	2213732.87	442600.11	2213732.87	Картометрический метод	2.5	-
421	442600.04	2213734.45	442600.04	2213734.45	Картометрический метод	2.5	-
422	442602.04	2213734.52	442602.04	2213734.52	Картометрический метод	2.5	-
419	442602.11	2213732.96	442602.11	2213732.96	Картометрический метод	2.5	-
423	442652.55	2213735.03	442652.55	2213735.03	Картометрический метод	2.5	-
424	442645.66	2213734.45	442645.66	2213734.45	Картометрический метод	2.5	-
425	442645.49	2213736.45	442645.49	2213736.45	Картометрический метод	2.5	-
426	442652.38	2213737.03	442652.38	2213737.03	Картометрический метод	2.5	-

1	2	3	4	5	6	7	8
423	442652.55	2213735.03	442652.55	2213735.03	Картометрический метод	2.5	-
427	442665.45	2213740.04	442665.45	2213740.04	Картометрический метод	2.5	-
428	442663.40	2213747.49	442663.40	2213747.49	Картометрический метод	2.5	-
429	442665.33	2213748.00	442665.33	2213748.00	Картометрический метод	2.5	-
430	442667.38	2213740.57	442667.38	2213740.57	Картометрический метод	2.5	-
427	442665.45	2213740.04	442665.45	2213740.04	Картометрический метод	2.5	-
431	442676.15	2213751.61	442676.15	2213751.61	Картометрический метод	2.5	-
432	442681.06	2213746.72	442681.06	2213746.72	Картометрический метод	2.5	-
433	442679.66	2213745.30	442679.66	2213745.30	Картометрический метод	2.5	-
434	442674.74	2213750.19	442674.74	2213750.19	Картометрический метод	2.5	-
431	442676.15	2213751.61	442676.15	2213751.61	Картометрический метод	2.5	-
435	439901.63	2213749.24	439901.63	2213749.24	Картометрический метод	2.5	-

1	2	3	4	5	6	7	8
436	439900.16	2213751.06	439900.16	2213751.06	Картометрический метод	2.5	-
437	439901.99	2213752.52	439901.99	2213752.52	Картометрический метод	2.5	-
438	439903.46	2213750.71	439903.46	2213750.71	Картометрический метод	2.5	-
435	439901.63	2213749.24	439901.63	2213749.24	Картометрический метод	2.5	-
439	442266.44	2213814.43	442266.44	2213814.43	Картометрический метод	2.5	-
440	442257.66	2213820.18	442257.66	2213820.18	Картометрический метод	2.5	-
441	442263.40	2213828.94	442263.40	2213828.94	Картометрический метод	2.5	-
442	442272.18	2213823.19	442272.18	2213823.19	Картометрический метод	2.5	-
439	442266.44	2213814.43	442266.44	2213814.43	Картометрический метод	2.5	-
443	439841.84	2213829.26	439841.84	2213829.26	Картометрический метод	2.5	-
444	439838.19	2213826.31	439838.19	2213826.31	Картометрический метод	2.5	-
445	439835.25	2213829.96	439835.25	2213829.96	Картометрический метод	2.5	-

1	2	3	4	5	6	7	8
446	439838.91	2213832.92	439838.91	2213832.92	Картометрический метод	2.5	-
443	439841.84	2213829.26	439841.84	2213829.26	Картометрический метод	2.5	-
447	439807.15	2213873.07	439807.15	2213873.07	Картометрический метод	2.5	-
448	439802.89	2213869.63	439802.89	2213869.63	Картометрический метод	2.5	-
449	439799.45	2213873.91	439799.45	2213873.91	Картометрический метод	2.5	-
450	439803.72	2213877.33	439803.72	2213877.33	Картометрический метод	2.5	-
447	439807.15	2213873.07	439807.15	2213873.07	Картометрический метод	2.5	-
451	439773.88	2213914.48	439773.88	2213914.48	Картометрический метод	2.5	-
452	439769.60	2213911.04	439769.60	2213911.04	Картометрический метод	2.5	-
453	439766.17	2213915.32	439766.17	2213915.32	Картометрический метод	2.5	-
454	439770.45	2213918.74	439770.45	2213918.74	Картометрический метод	2.5	-
451	439773.88	2213914.48	439773.88	2213914.48	Картометрический метод	2.5	-

1	2	3	4	5	6	7	8
455	439733.95	2213955.40	439733.95	2213955.40	Картометрический метод	2.5	-
456	439730.52	2213959.69	439730.52	2213959.69	Картометрический метод	2.5	-
457	439734.79	2213963.11	439734.79	2213963.11	Картометрический метод	2.5	-
458	439738.22	2213958.85	439738.22	2213958.85	Картометрический метод	2.5	-
455	439733.95	2213955.40	439733.95	2213955.40	Картометрический метод	2.5	-
459	442052.31	2213954.75	442052.31	2213954.75	Картометрический метод	2.5	-
460	442043.53	2213960.50	442043.53	2213960.50	Картометрический метод	2.5	-
461	442049.27	2213969.26	442049.27	2213969.26	Картометрический метод	2.5	-
462	442058.05	2213963.51	442058.05	2213963.51	Картометрический метод	2.5	-
459	442052.31	2213954.75	442052.31	2213954.75	Картометрический метод	2.5	-
463	441826.48	2214102.71	441826.48	2214102.71	Картометрический метод	2.5	-
464	441817.70	2214108.47	441817.70	2214108.47	Картометрический метод	2.5	-

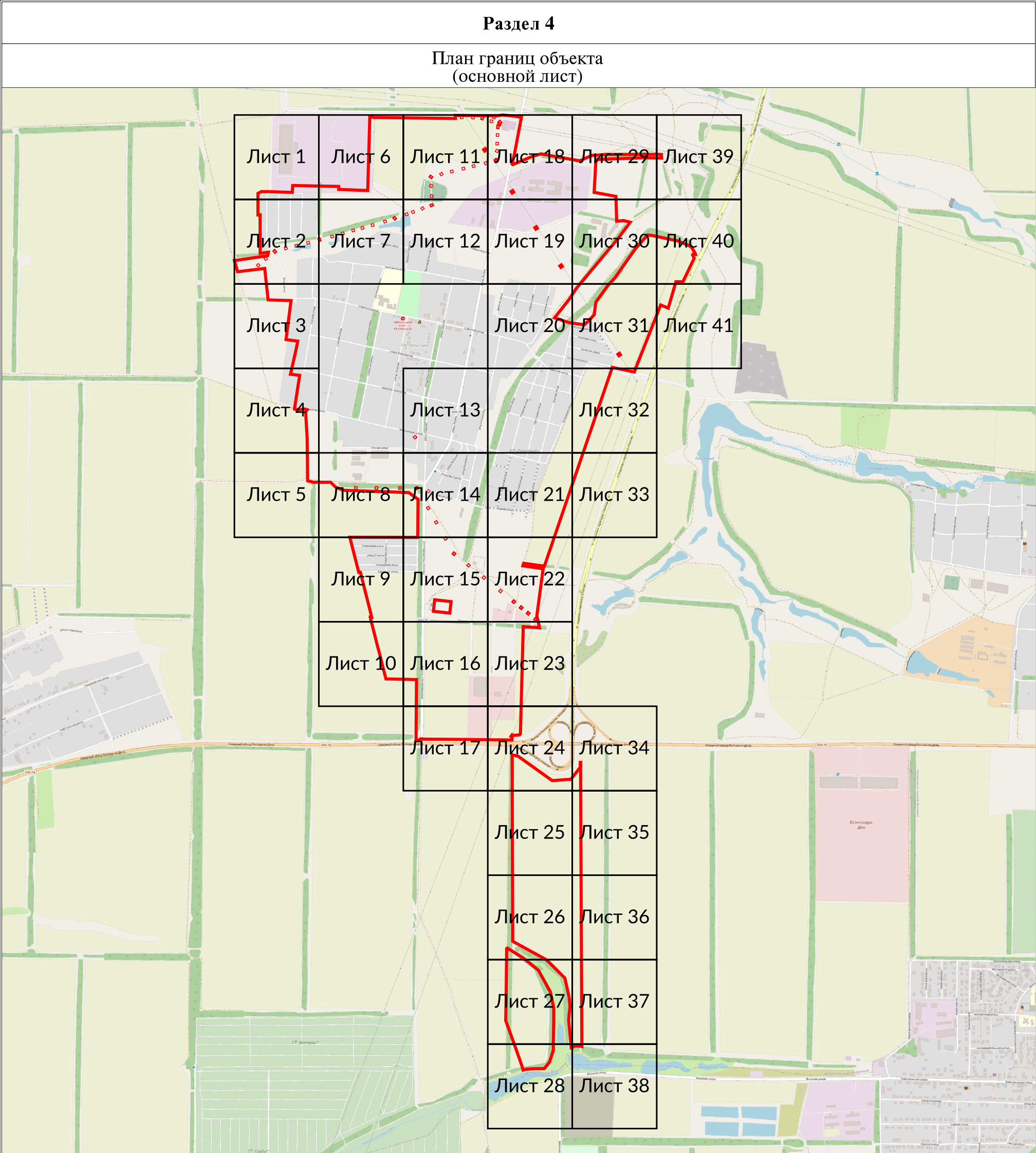
1	2	3	4	5	6	7	8
465	441823.44	2214117.22	441823.44	2214117.22	Картометрический метод	2.5	-
466	441832.22	2214111.47	441832.22	2214111.47	Картометрический метод	2.5	-
463	441826.48	2214102.71	441826.48	2214102.71	Картометрический метод	2.5	-
467	441303.23	2214446.32	441303.23	2214446.32	Картометрический метод	2.5	-
468	441294.46	2214452.09	441294.46	2214452.09	Картометрический метод	2.5	-
469	441300.21	2214460.83	441300.21	2214460.83	Картометрический метод	2.5	-
470	441308.97	2214455.05	441308.97	2214455.05	Картометрический метод	2.5	-
467	441303.23	2214446.32	441303.23	2214446.32	Картометрический метод	2.5	-
471	437730.71	2213883.49	437730.71	2213883.49	Картометрический метод	2.5	-
472	437657.80	2213974.90	437657.80	2213974.90	Картометрический метод	2.5	-
473	437530.47	2214045.64	437530.47	2214045.64	Картометрический метод	2.5	-
474	437434.71	2214066.31	437434.71	2214066.31	Картометрический метод	2.5	-

1	2	3	4	5	6	7	8
475	437345.47	2214066.31	437345.47	2214066.31	Картометрический метод	2.5	-
476	437233.38	2214064.14	437233.38	2214064.14	Картометрический метод	2.5	-
477	437224.00	2214064.14	437224.00	2214064.14	Картометрический метод	2.5	-
478	437184.41	2214064.14	437184.41	2214064.14	Картометрический метод	2.5	-
479	437112.59	2214041.28	437112.59	2214041.28	Картометрический метод	2.5	-
480	437074.50	2214009.72	437074.50	2214009.72	Картометрический метод	2.5	-
481	437074.50	2213956.40	437074.50	2213956.40	Картометрический метод	2.5	-
482	437071.23	2213901.99	437071.23	2213901.99	Картометрический метод	2.5	-
542	-	-	437066.25	2213885.38	Картометрический метод	2.5	-
543	-	-	437093.42	2213877.14	Картометрический метод	2.5	-
544	-	-	437213.36	2213834.83	Картометрический метод	2.5	-
545	-	-	437314.51	2213798.22	Картометрический метод	2.5	-
546	-	-	437359.62	2213781.89	Картометрический метод	2.5	-

1	2	3	4	5	6	7	8
483	437048.38	2213825.81	-	-	Картометрический метод	2.5	-
484	437017.91	2213716.98	-	-	Картометрический метод	2.5	-
485	437014.64	2213693.04	-	-	Картометрический метод	2.5	-
486	436995.15	2213651.18	-	-	Картометрический метод	2.5	-
487	436989.61	2213639.72	-	-	Картометрический метод	2.5	-
488	437025.53	2213626.66	-	-	Картометрический метод	2.5	-
489	437054.91	2213726.78	-	-	Картометрический метод	2.5	-
490	437073.41	2213775.75	-	-	Картометрический метод	2.5	-
491	437124.12	2213776.84	-	-	Картометрический метод	2.5	-
492	437479.33	2213784.46	437479.33	2213784.46	Картометрический метод	2.5	-
493	437790.57	2213787.72	437790.57	2213787.72	Картометрический метод	2.5	-
471	437730.71	2213883.49	437730.71	2213883.49	Картометрический метод	2.5	-
494	438923.20	2213856.30	438923.20	2213856.30	Картометрический метод	2.5	-


1	2	3	4	5	6	7	8
495	438887.70	2213905.95	438887.70	2213905.95	Картометрический метод	2.5	-
496	438887.70	2213905.96	438887.70	2213905.96	Картометрический метод	2.5	-
497	438779.43	2214057.37	438779.43	2214057.37	Картометрический метод	2.5	-
498	438787.65	2214168.41	438787.65	2214168.41	Картометрический метод	2.5	-
499	438857.71	2214222.93	438857.71	2214222.93	Картометрический метод	2.5	-
500	438896.59	2214224.98	438896.59	2214224.98	Картометрический метод	2.5	-
501	438896.35	2214224.98	438896.35	2214224.98	Картометрический метод	2.5	-
502	438896.52	2214224.99	438896.52	2214224.99	Картометрический метод	2.5	-
503	438548.16	2214226.60	438548.16	2214226.60	Картометрический метод	2.5	-
504	437205.18	2214232.81	437205.18	2214232.81	Картометрический метод	2.5	-
505	437207.16	2214225.74	437207.16	2214225.74	Картометрический метод	2.5	-
506	437208.19	2214194.14	437208.19	2214194.14	Картометрический метод	2.5	-
507	437198.68	2214169.93	437198.68	2214169.93	Картометрический метод	2.5	-

1	2	3	4	5	6	7	8
508	437361.82	2214154.53	437361.82	2214154.53	Картометрический метод	2.5	-
509	437442.13	2214162.33	437442.13	2214162.33	Картометрический метод	2.5	-
510	437494.01	2214157.90	437494.01	2214157.90	Картометрический метод	2.5	-
511	437610.84	2214132.12	437610.84	2214132.12	Картометрический метод	2.5	-
512	437706.48	2214035.63	437706.48	2214035.63	Картометрический метод	2.5	-
513	437720.68	2214019.88	437720.68	2214019.88	Картометрический метод	2.5	-
514	437828.05	2213823.63	437828.05	2213823.63	Картометрический метод	2.5	-
515	438932.74	2213820.13	438932.74	2213820.13	Картометрический метод	2.5	-
494	438923.20	2213856.30	438923.20	2213856.30	Картометрический метод	2.5	-
3. Сведения о характерных точках части (частей) границы объекта							
1	2	3	4	5	6	7	8
-	-	-	-	-	-	-	-



Масштаб 1:23000

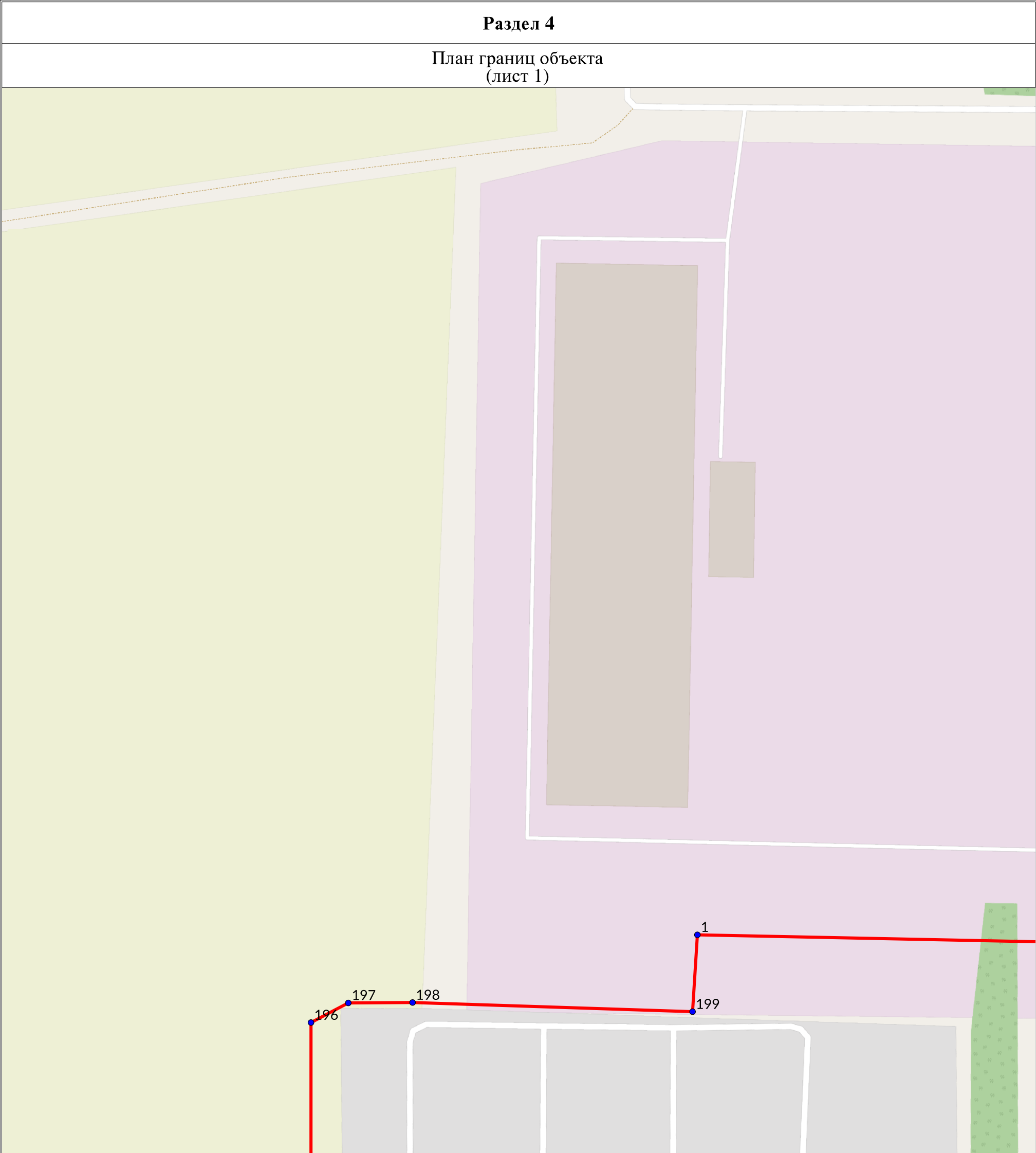
Используемые знаки и обозначения:

 граница объекта

Лист 1 номер выносного листа

Подпись _____ Дата " __ " _____ г.

Место для отиска печати (при наличии) лица, составившего описание местоположения границ объекта



Масштаб 1:2069

Используемые знаки и обозначения:

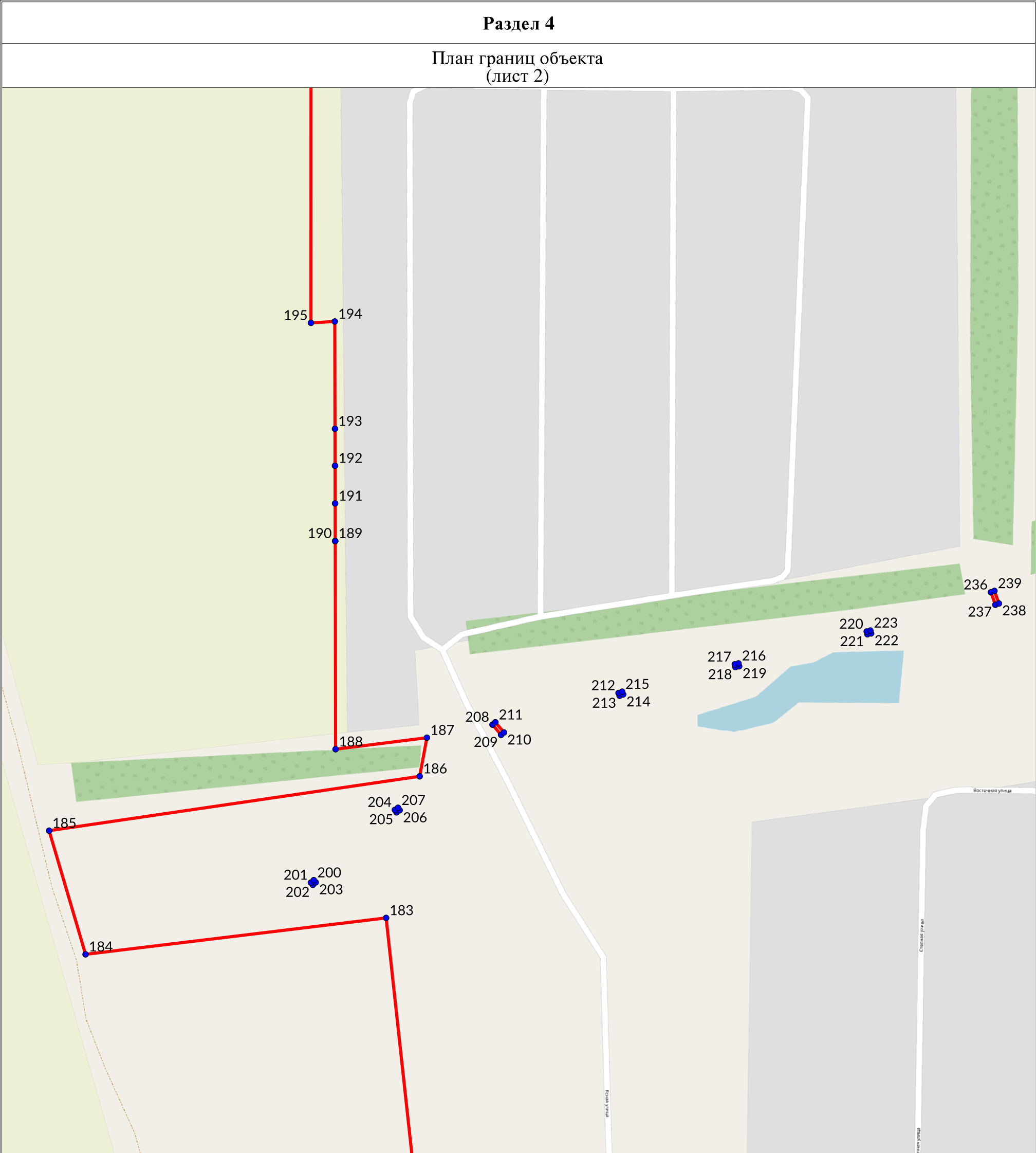
граница объекта

характерная точка границы объекта

Подпись

Дата " __ " _____ г.

Место для отиска печати (при наличии) лица, составившего описание местоположения границ объекта



Масштаб 1:2069

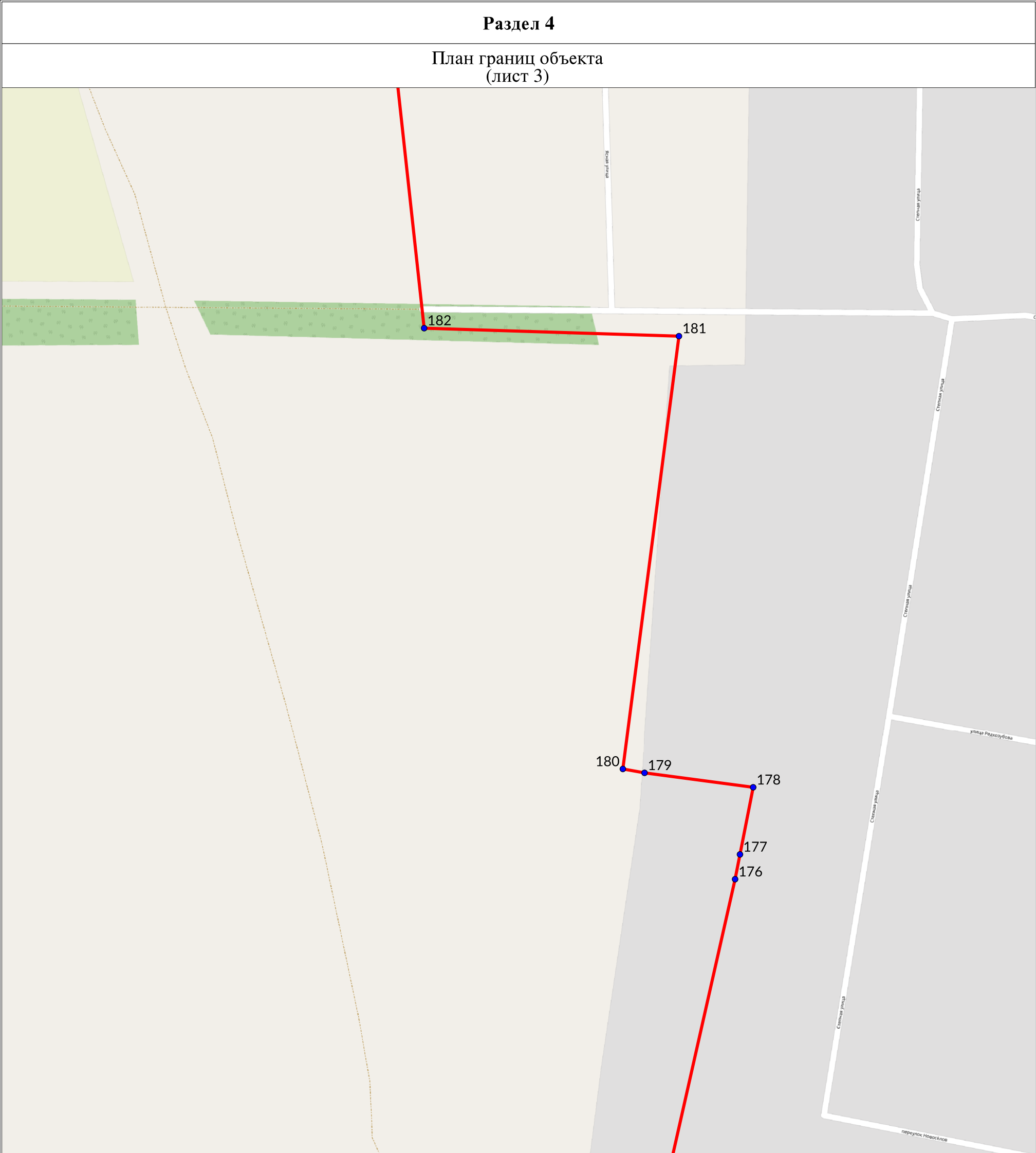
Используемые знаки и обозначения:

- граница объекта
- характерная точка границы объекта

Подпись

Дата " __ " _____ г.

Место для отиска печати (при наличии) лица, составившего описание местоположения границ объекта



Масштаб 1:2069

Используемые знаки и обозначения:

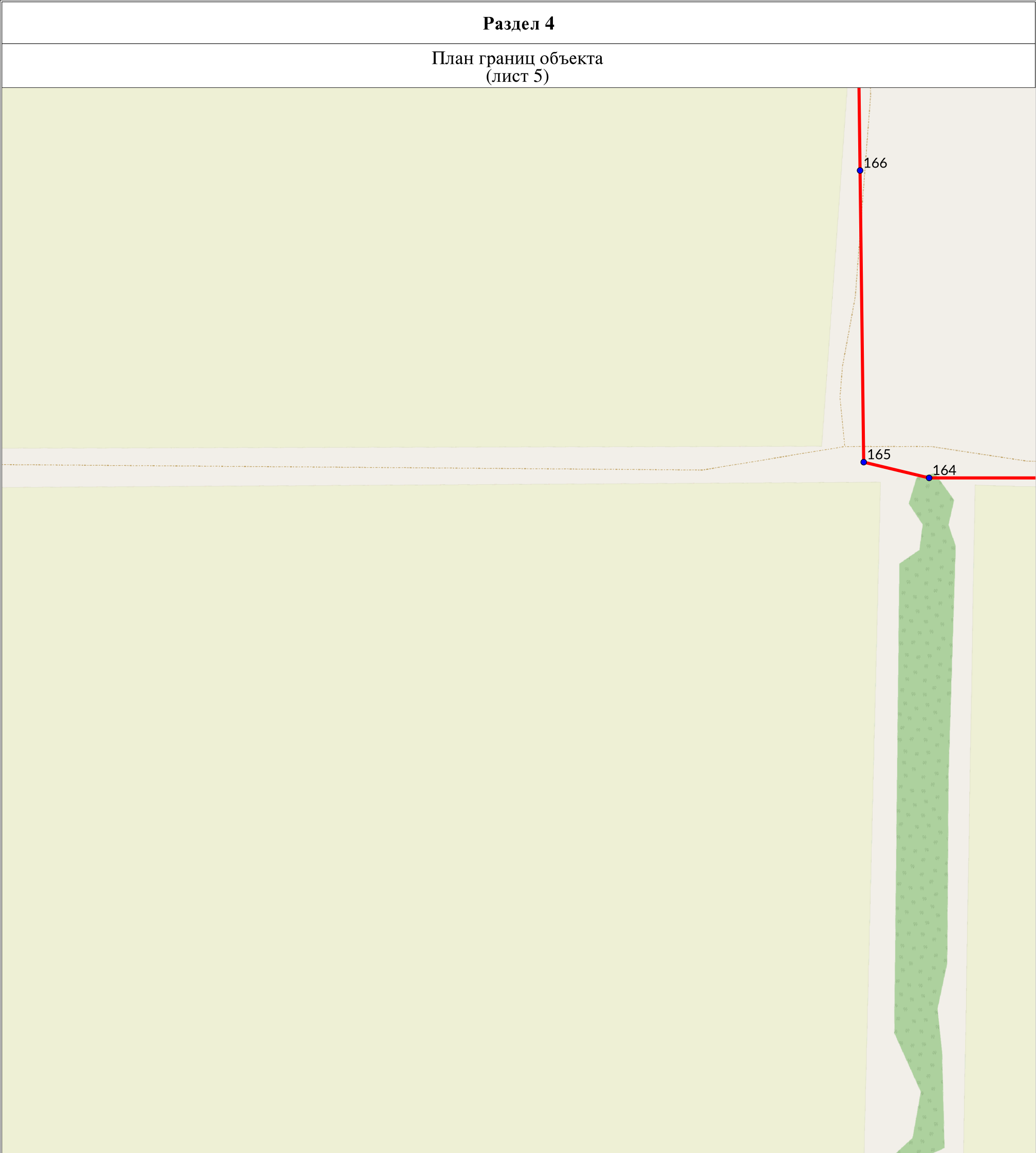
- граница объекта
- характерная точка границы объекта

Подпись

Дата " __ " _____ г.

Место для отиска печати (при наличии) лица, составившего описание местоположения границ объекта





Масштаб 1:2069

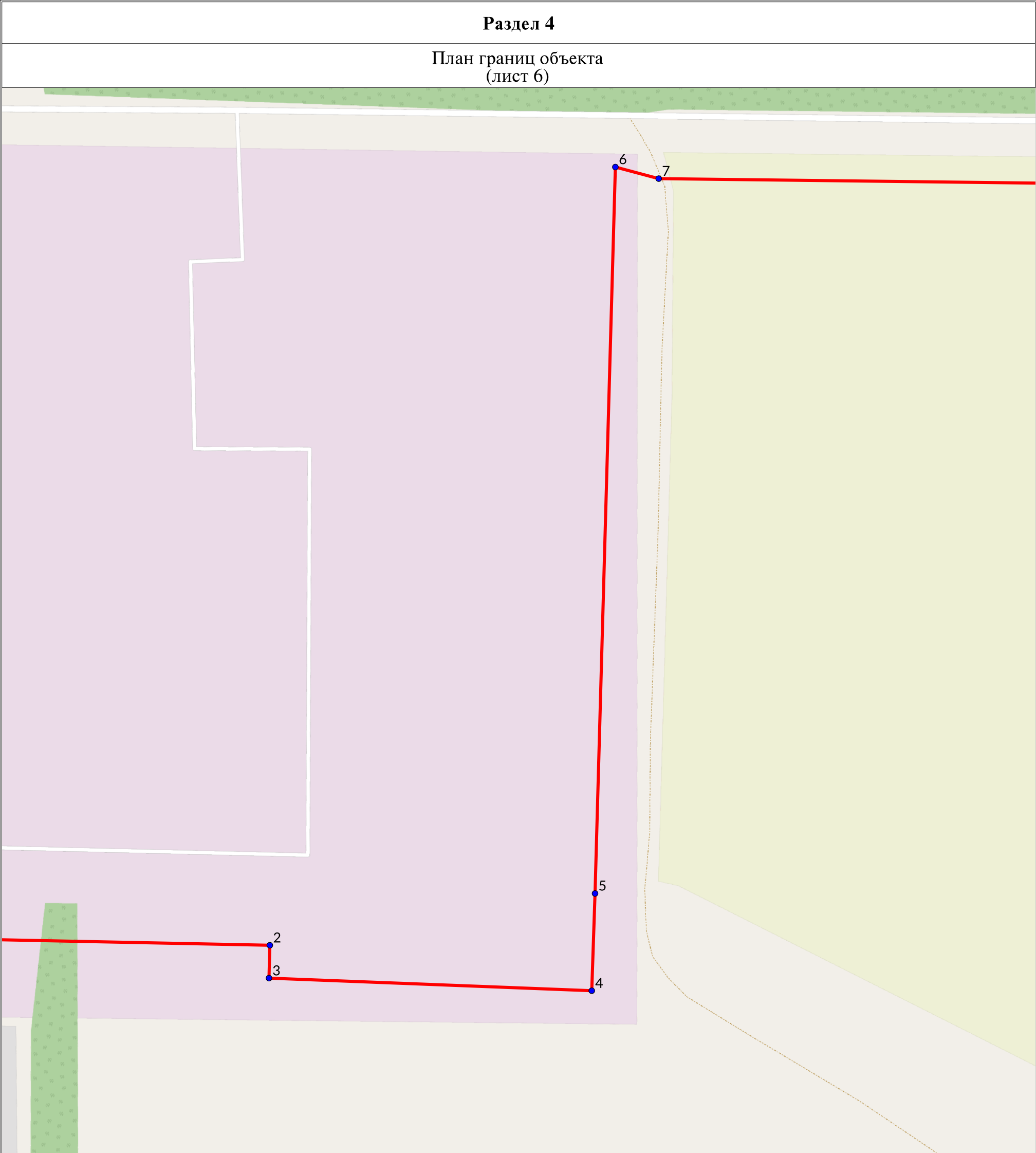
Используемые знаки и обозначения:

- граница объекта
- характерная точка границы объекта

Подпись

Дата " __ " _____ г.

Место для отиска печати (при наличии) лица, составившего описание местоположения границ объекта



Масштаб 1:2069

Используемые знаки и обозначения:

- граница объекта
- характерная точка границы объекта

Подпись

Дата " __ " _____ г.

Место для отиска печати (при наличии) лица, составившего описание местоположения границ объекта



Используемые знаки и обозначения:

граница объекта

характерная точка границы объекта

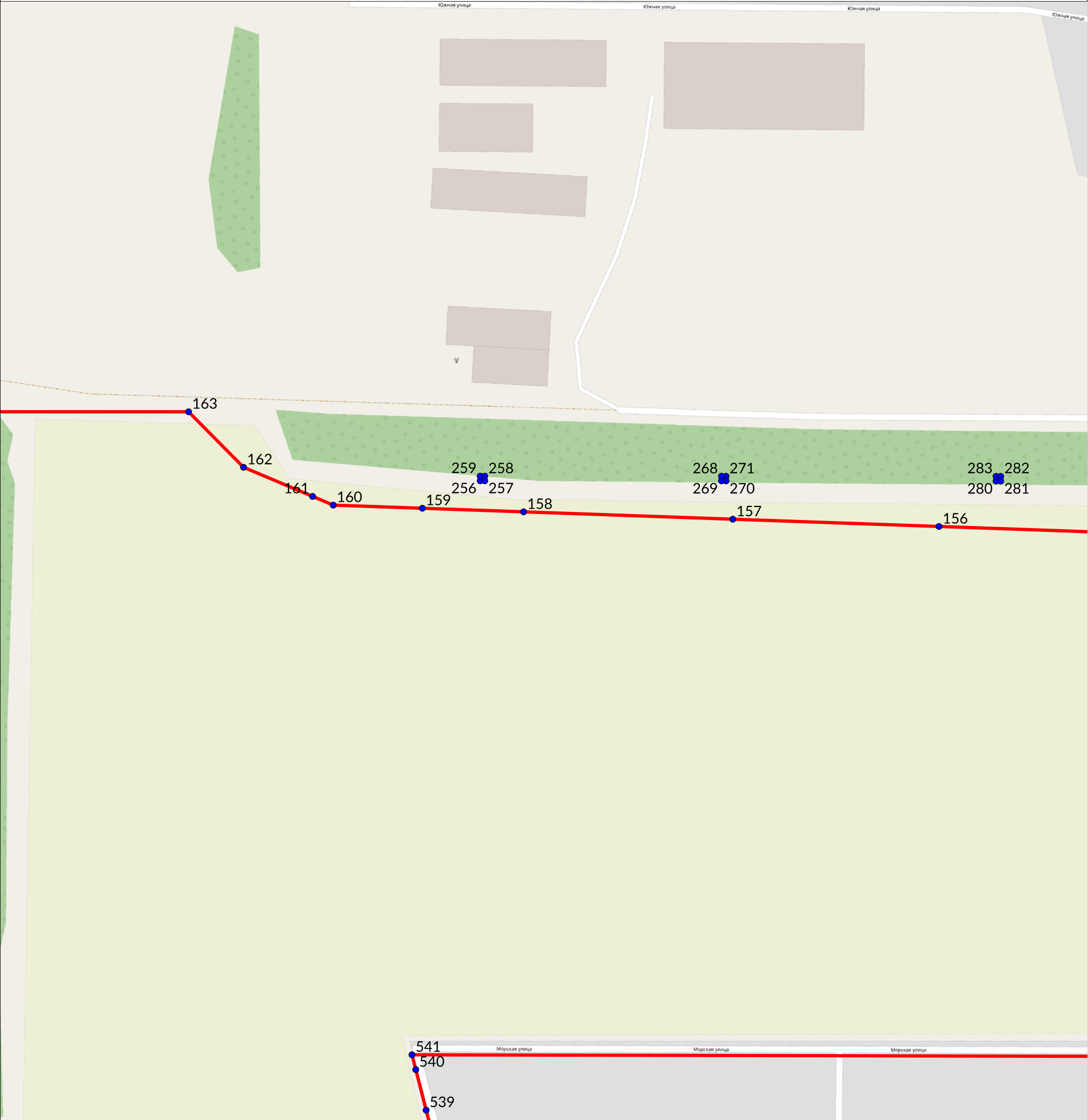
Подпись

Дата " __ " _____ г.

Место для отиска печати (при наличии) лица, составившего описание местоположения границ объекта


Раздел 4

План границ объекта (лист 8)



Масштаб 1:2069

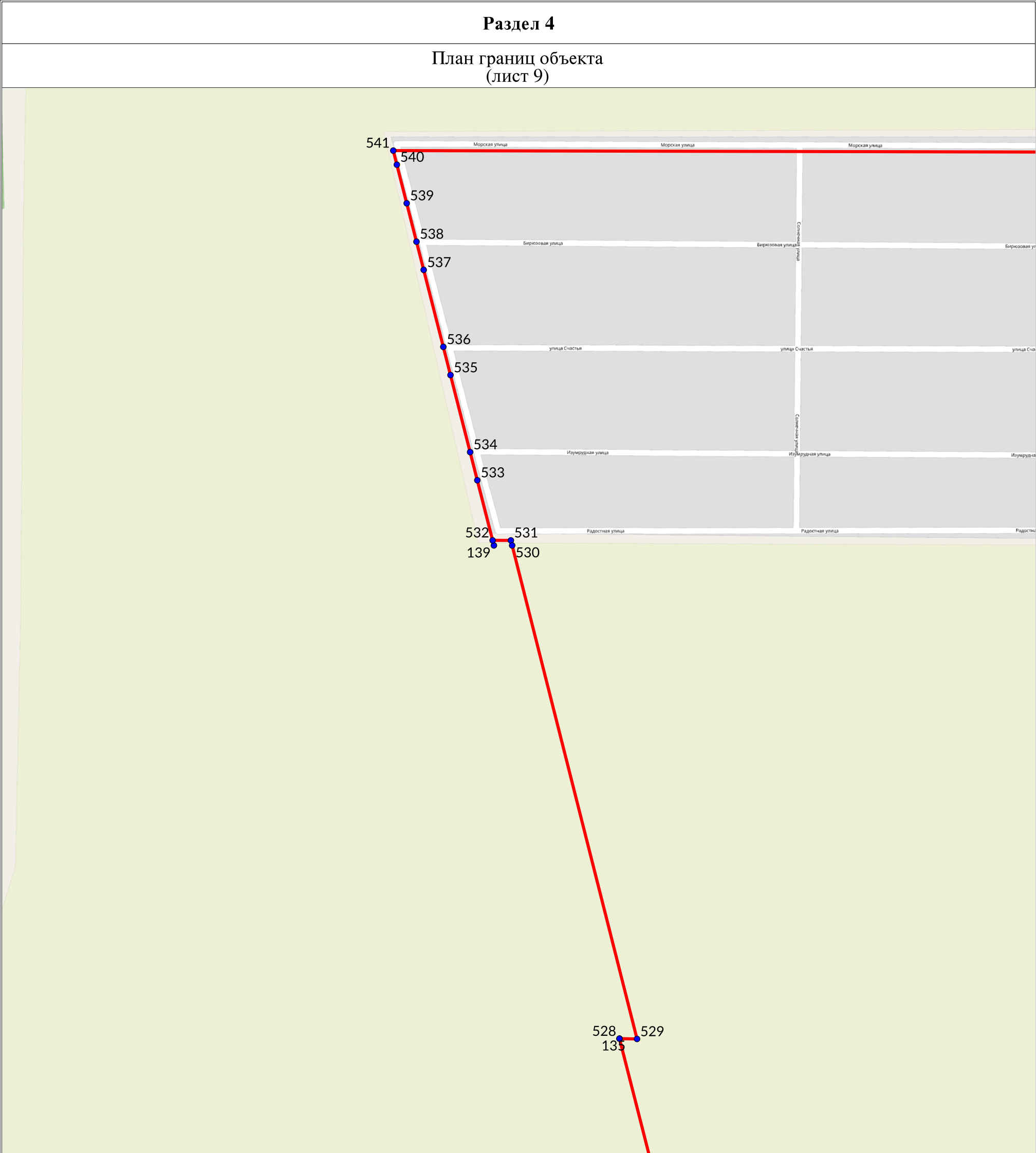
Используемые знаки и обозначения:



Подпись	Дата " __ " _____ г.
---------	----------------------

Подпись	Дата " __ " _____ г.
---------	----------------------

Место для оттиска печати (при наличии) лица, составившего описание местоположения границ объекта
--



Масштаб 1:2069

Используемые знаки и обозначения:

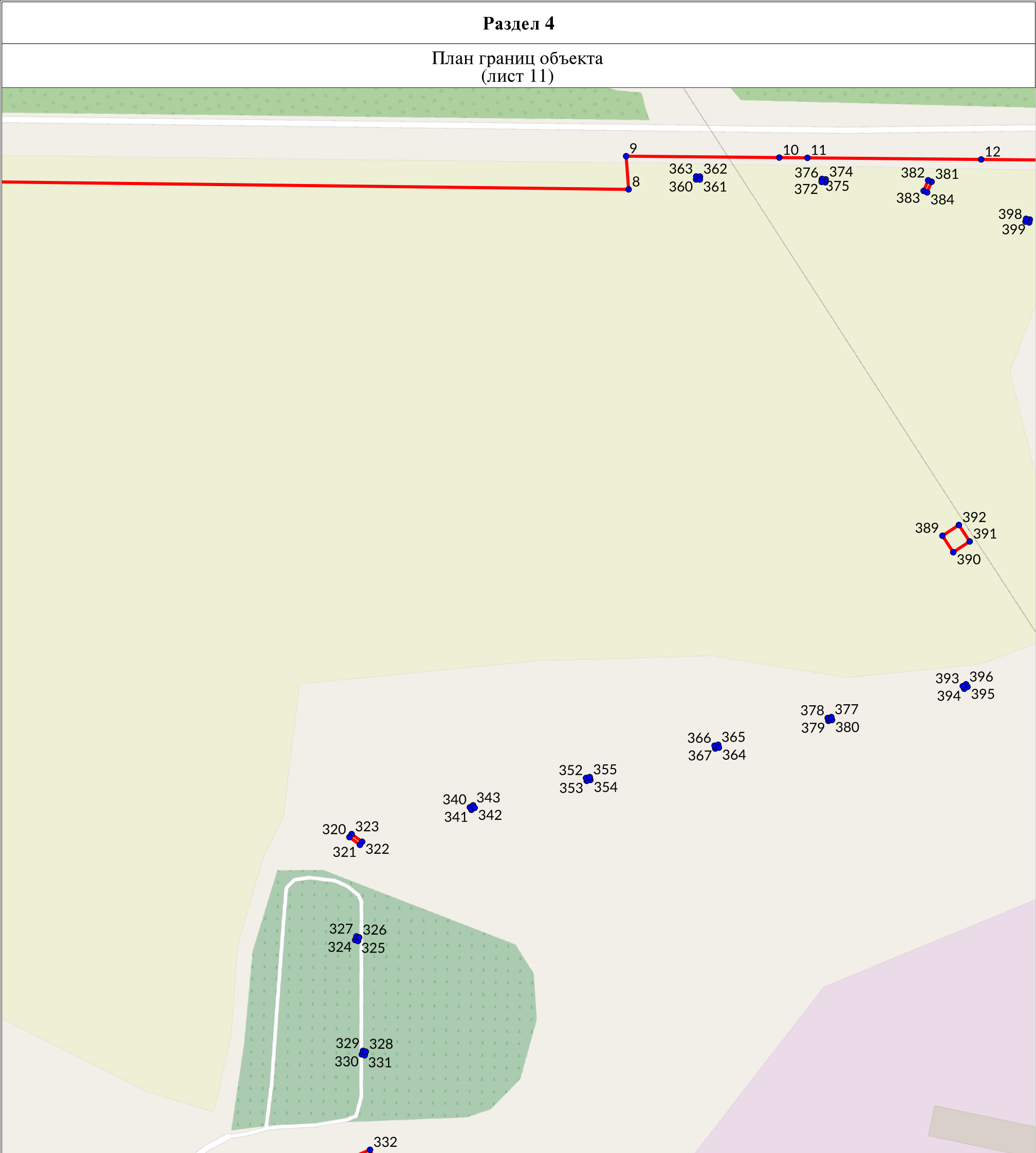
- граница объекта
- характерная точка границы объекта

Подпись

Дата " __ " _____ г.

Место для отиска печати (при наличии) лица, составившего описание местоположения границ объекта

Раздел 4	
План границ объекта (лист 10)	
Масштаб 1:2069	
Используемые знаки и обозначения:	
	граница объекта
	характерная точка границы объекта
Подпись	Дата " __ " _____ г.
Место для отиска печати (при наличии) лица, составившего описание местоположения границ объекта	



Масштаб 1:2069

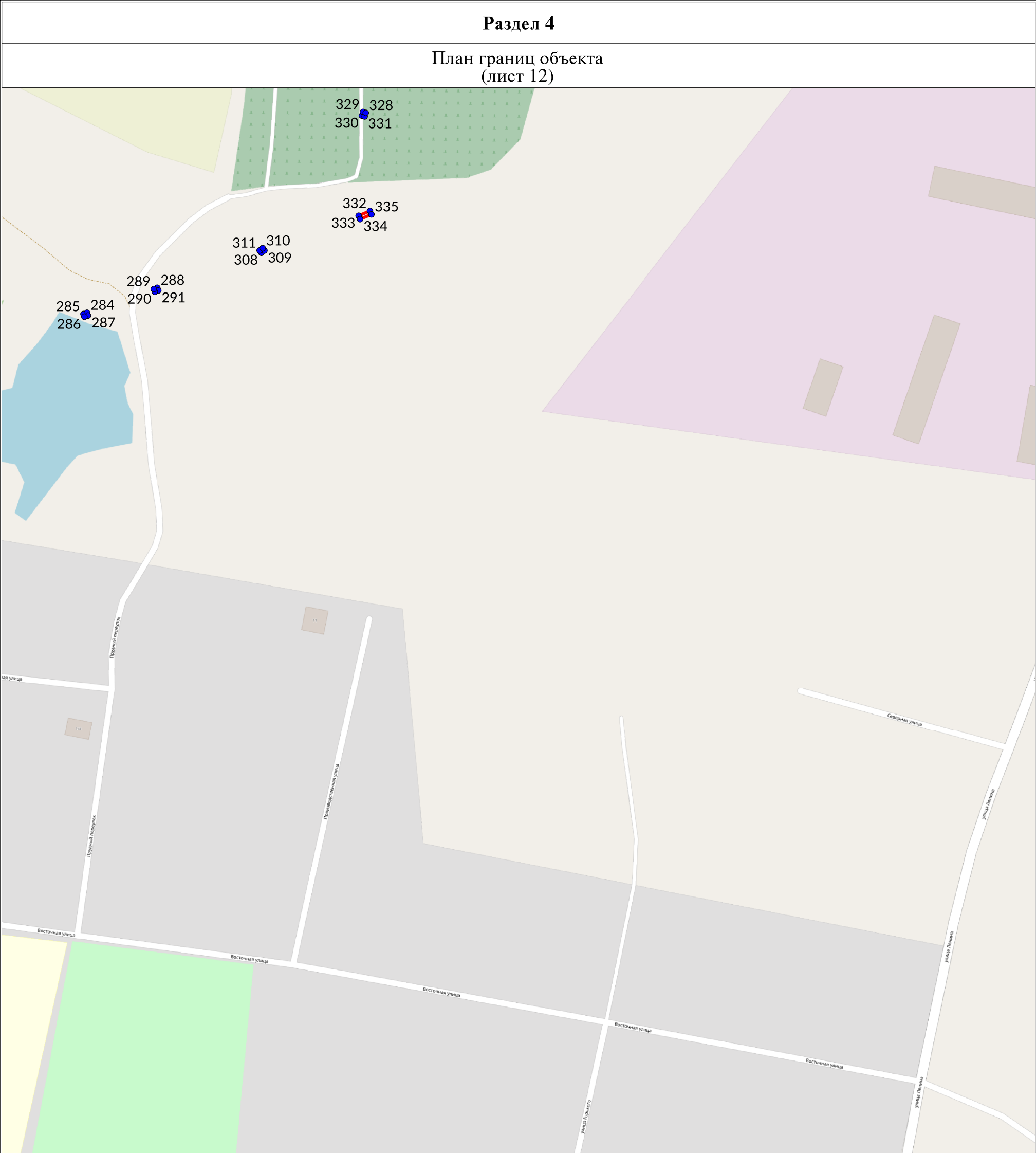
Используемые знаки и обозначения:

- граница объекта
- характерная точка границы объекта

Подпись

Дата " __ " _____ г.

Место для отиска печати (при наличии) лица, составившего описание местоположения границ объекта



Масштаб 1:2069

Используемые знаки и обозначения:

- граница объекта
- характерная точка границы объекта

Подпись

Дата " __ " _____ г.

Место для отиска печати (при наличии) лица, составившего описание местоположения границ объекта

Раздел 4

План границ объекта (лист 13)

Масштаб 1:2069

Используемые знаки и обозначения:



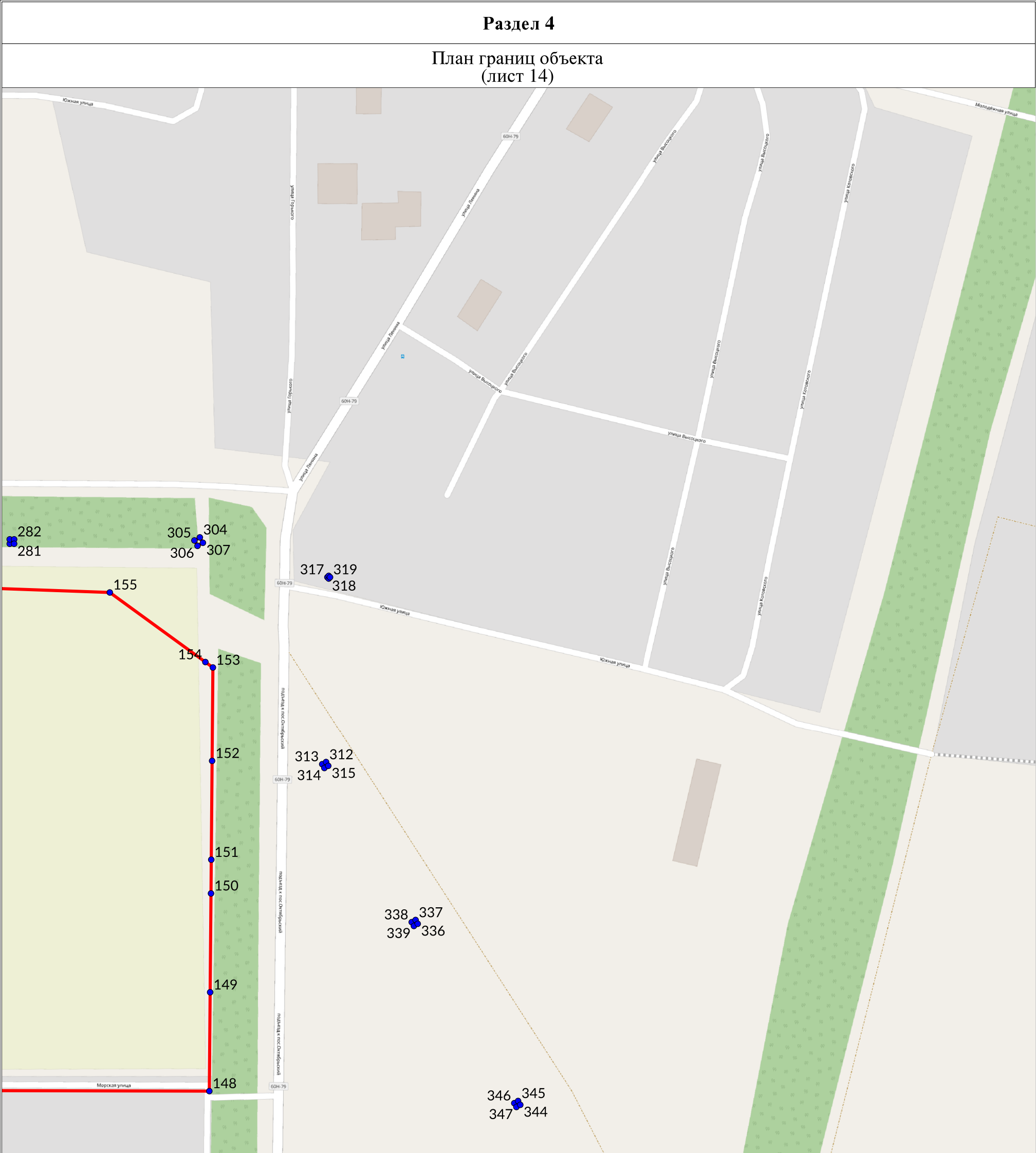
	Граница объекта
--	-----------------



Подпись _____ Дата " __ " _____ г.

Подпись _____ Дата " __ " _____ г.

Место для оттиска печати (при наличии) лица, составившего описание местоположения границ объекта



Масштаб 1:2069

Используемые знаки и обозначения:

- граница объекта
- характерная точка границы объекта

Подпись

Дата " __ " _____ г.

Место для отиска печати (при наличии) лица, составившего описание местоположения границ объекта

Раздел 4

План границ объекта
(лист 15)



Масштаб 1:2069

Используемые знаки и обозначения:



граница об'єкта

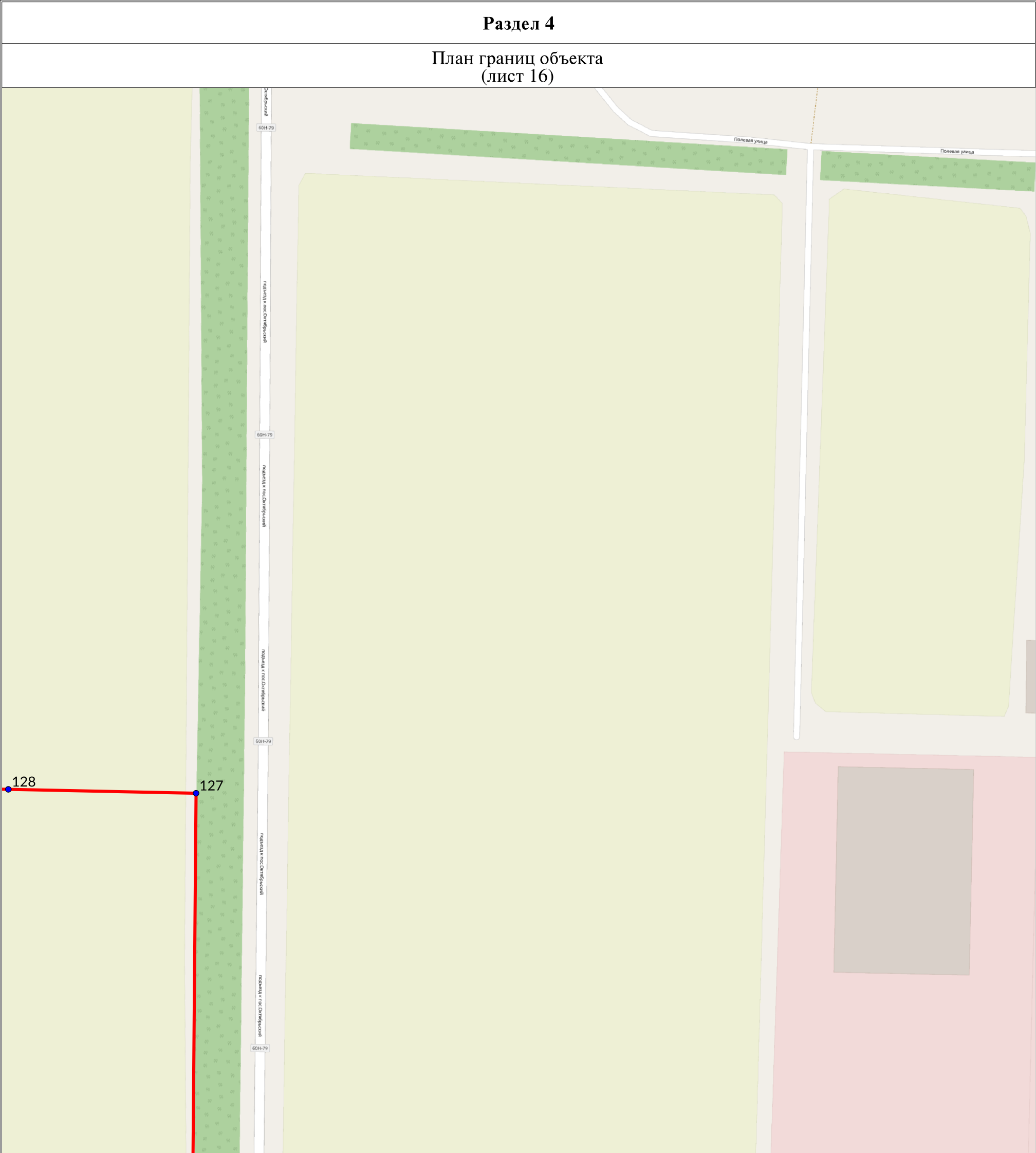


характерная точка границы объекта

Подпись

Дата "___" _____ Г.

Место для оттиска печати (при наличии) лица, составившего описание местоположения границ объекта



Масштаб 1:2069

Используемые знаки и обозначения:

- граница объекта
- характерная точка границы объекта

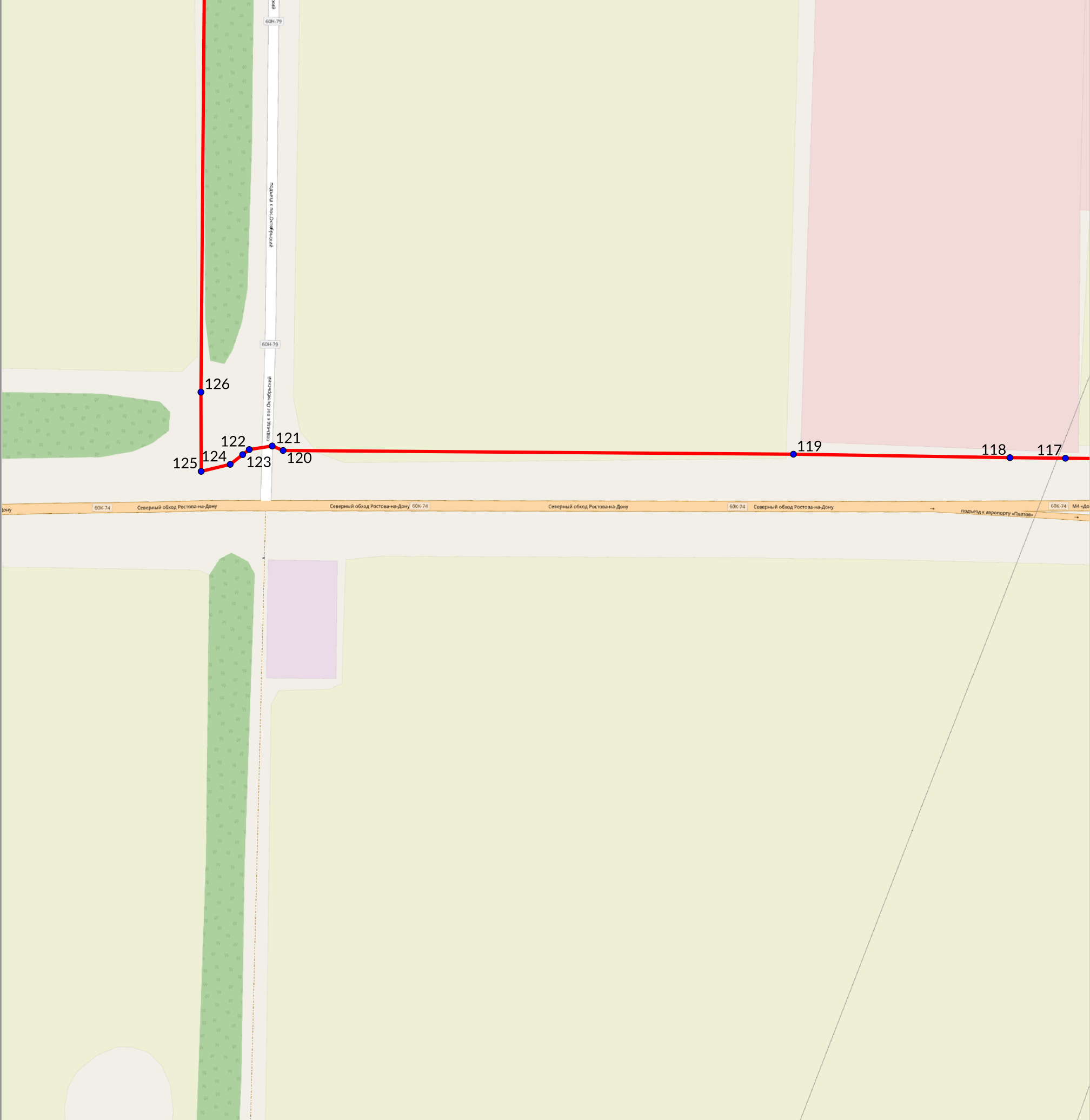
Подпись

Дата " __ " _____ г.

Место для отиска печати (при наличии) лица, составившего описание местоположения границ объекта

Раздел 4

План границ объекта
(лист 17)



Масштаб 1:2069

Используемые знаки и обозначения:

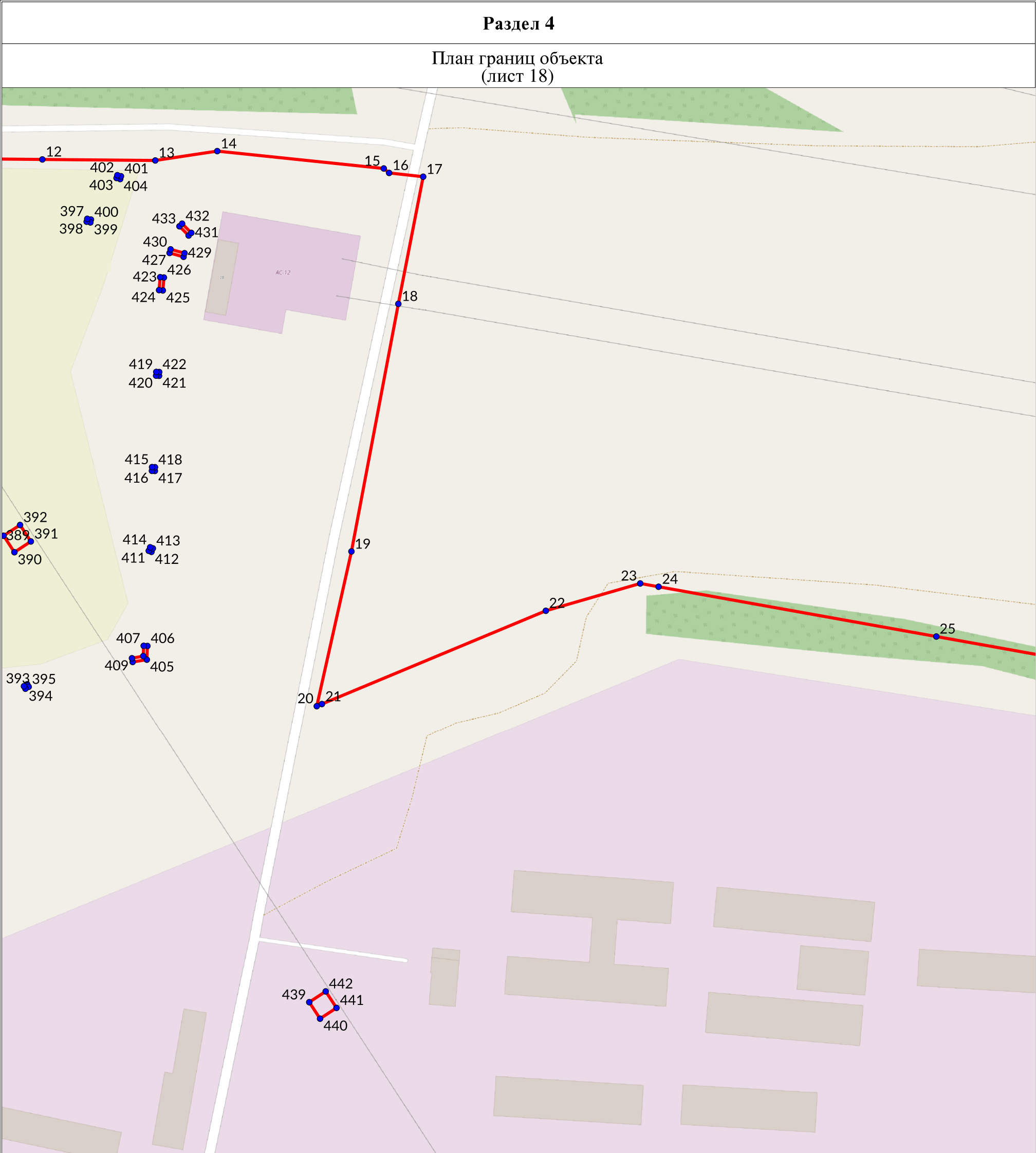
граница объекта

характерная точка границы объекта

Подпись

Дата " __ " _____ г.

Место для отиска печати (при наличии) лица, составившего описание местоположения границ объекта



Масштаб 1:2069

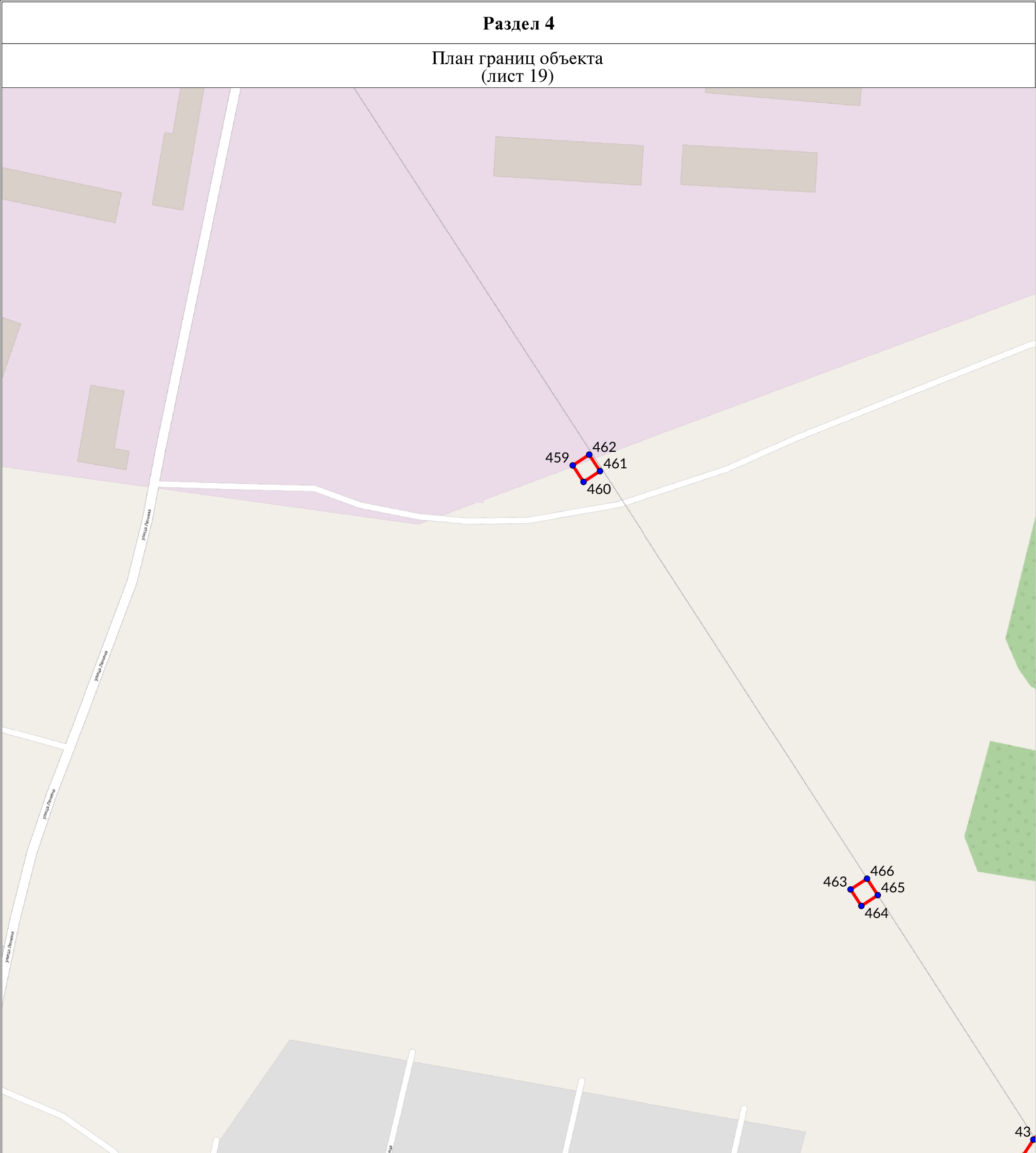
Используемые знаки и обозначения:

- граница объекта
- характерная точка границы объекта

Подпись

Дата " __ " _____ г.

Место для отиска печати (при наличии) лица, составившего описание местоположения границ объекта



Масштаб 1:2069

Используемые знаки и обозначения:

- граница объекта
- характерная точка границы объекта

Подпись

Дата " __ " _____ г.

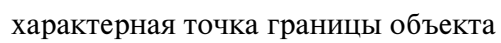
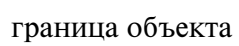
Место для отиска печати (при наличии) лица, составившего описание местоположения границ объекта

Раздел 4

План границ объекта (лист 20)

Масштаб 1:2069

Используемые знаки и обозначения:



Подпись	Дата " __ " _____ г.
---------	----------------------

Дата " __ " _____ г.

Место для оттиска печати (при наличии) лица, составившего описание местоположения границ объекта
--

Раздел 4

План границ объекта
(лист 21)

Молодежная улица

Лесная улица

Плотовая улица

Пустынная улица

Красная улица

Южная улица

Грибная улица

87

88

Масштаб 1:2069

Используемые знаки и обозначения:

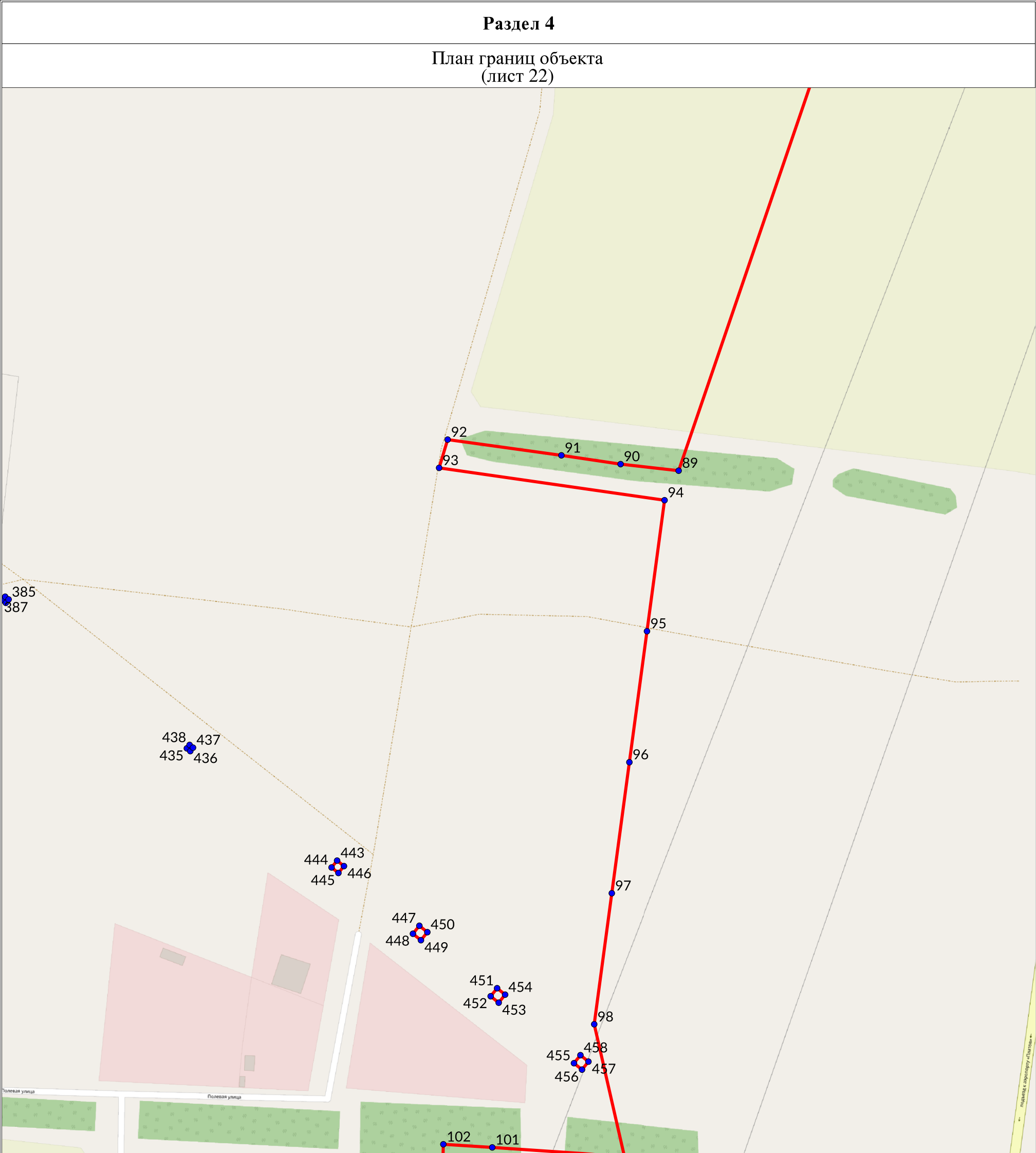
граница объекта

характерная точка границы объекта

Подпись

Дата " __ " _____ г.

Место для отиска печати (при наличии) лица, составившего описание местоположения границ объекта



Масштаб 1:2069

Используемые знаки и обозначения:

- граница объекта
- характерная точка границы объекта

Подпись

Дата " __ " _____ г.

Место для отиска печати (при наличии) лица, составившего описание местоположения границ объекта

Раздел 4

План границ объекта
(лист 23)

Масштаб 1:2069

Используемые знаки и обозначения:

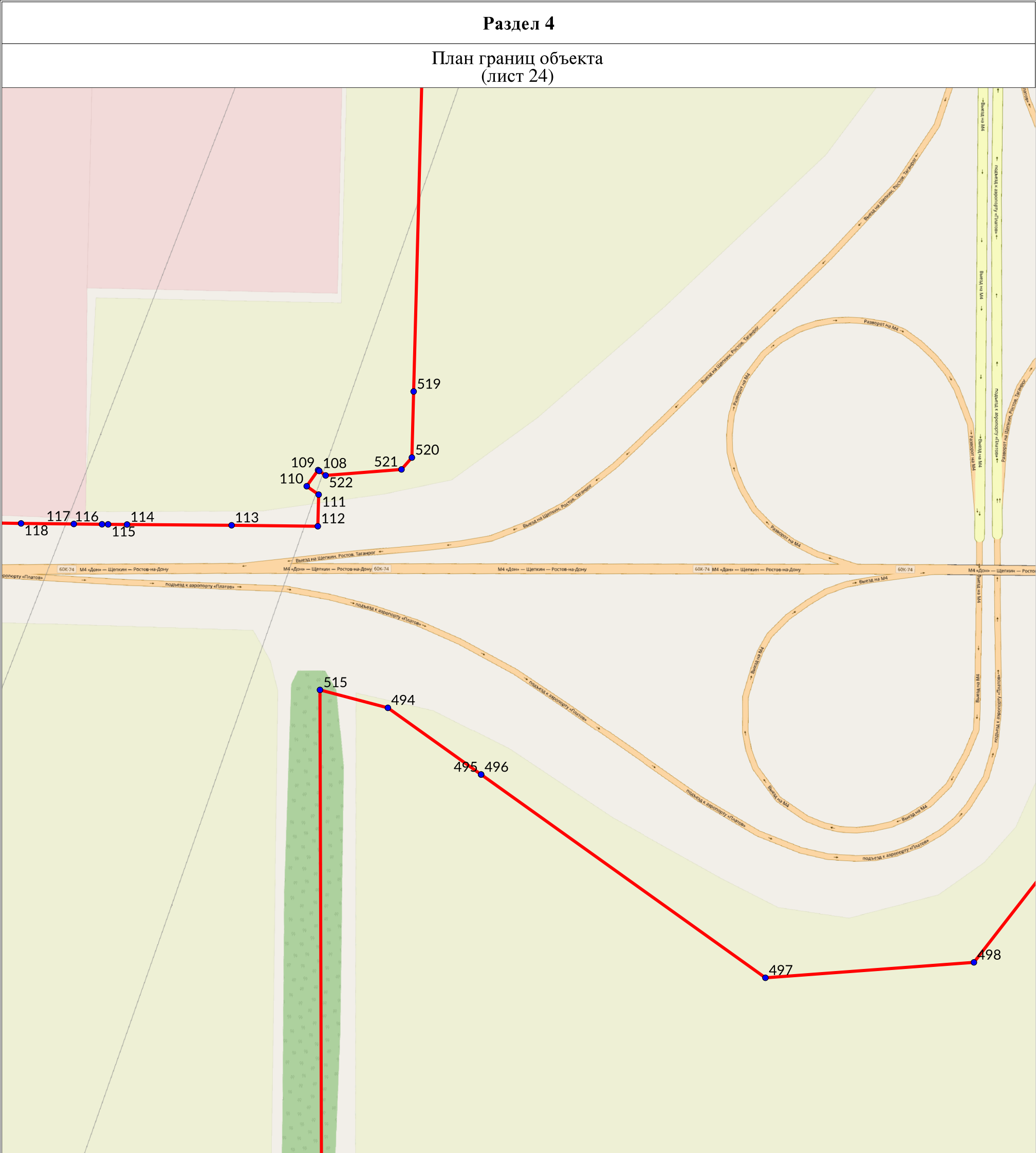
граница объекта

характерная точка границы объекта

Подпись

Дата " __ " _____ г.

Место для отиска печати (при наличии) лица, составившего описание местоположения границ объекта



Масштаб 1:2069

Используемые знаки и обозначения:

- граница объекта
- характерная точка границы объекта

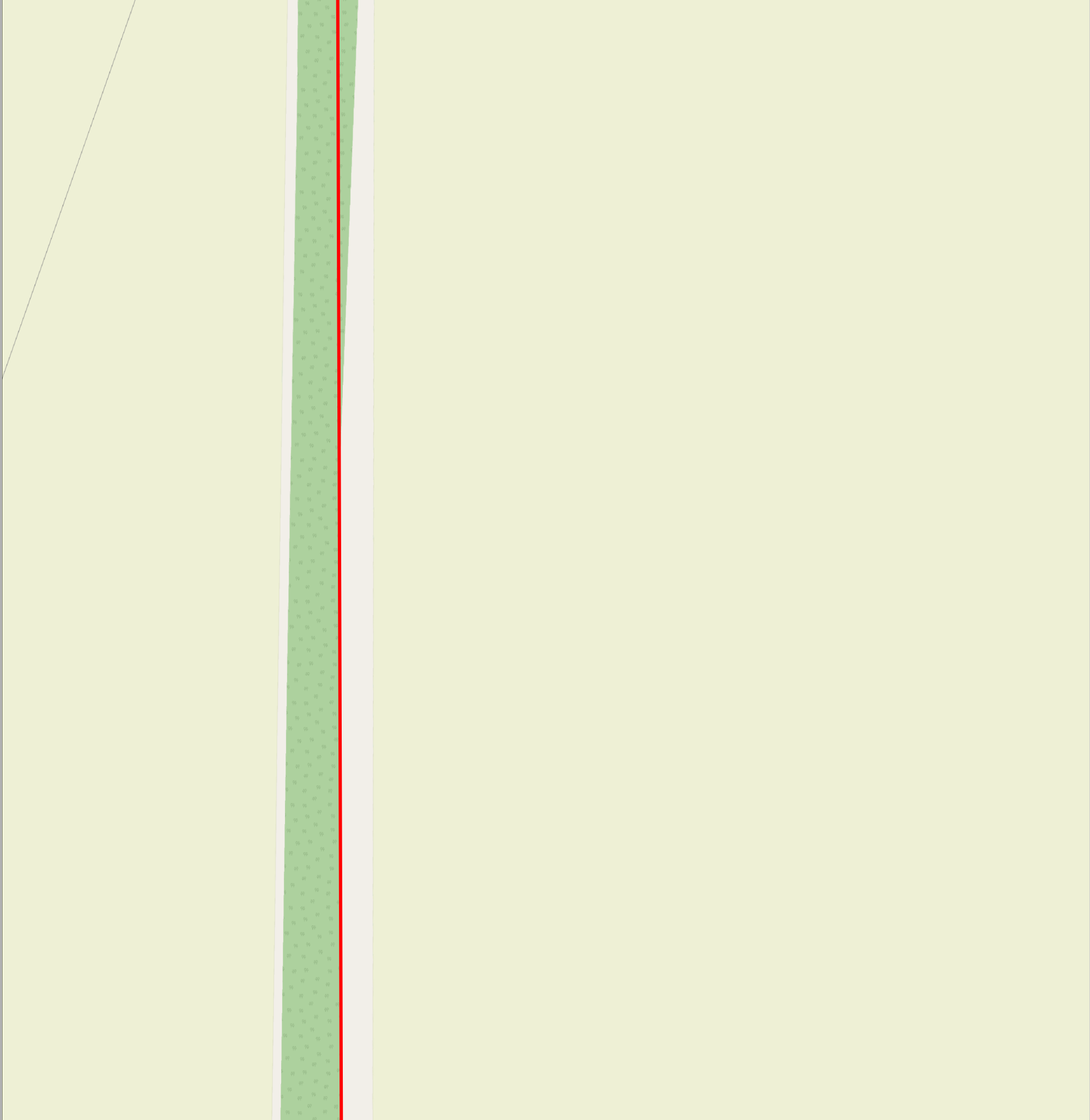
Подпись

Дата " __ " _____ г.

Место для отиска печати (при наличии) лица, составившего описание местоположения границ объекта

Раздел 4

План границ объекта
(лист 25)



Масштаб 1:2069

Используемые знаки и обозначения:

граница объекта

характерная точка границы объекта

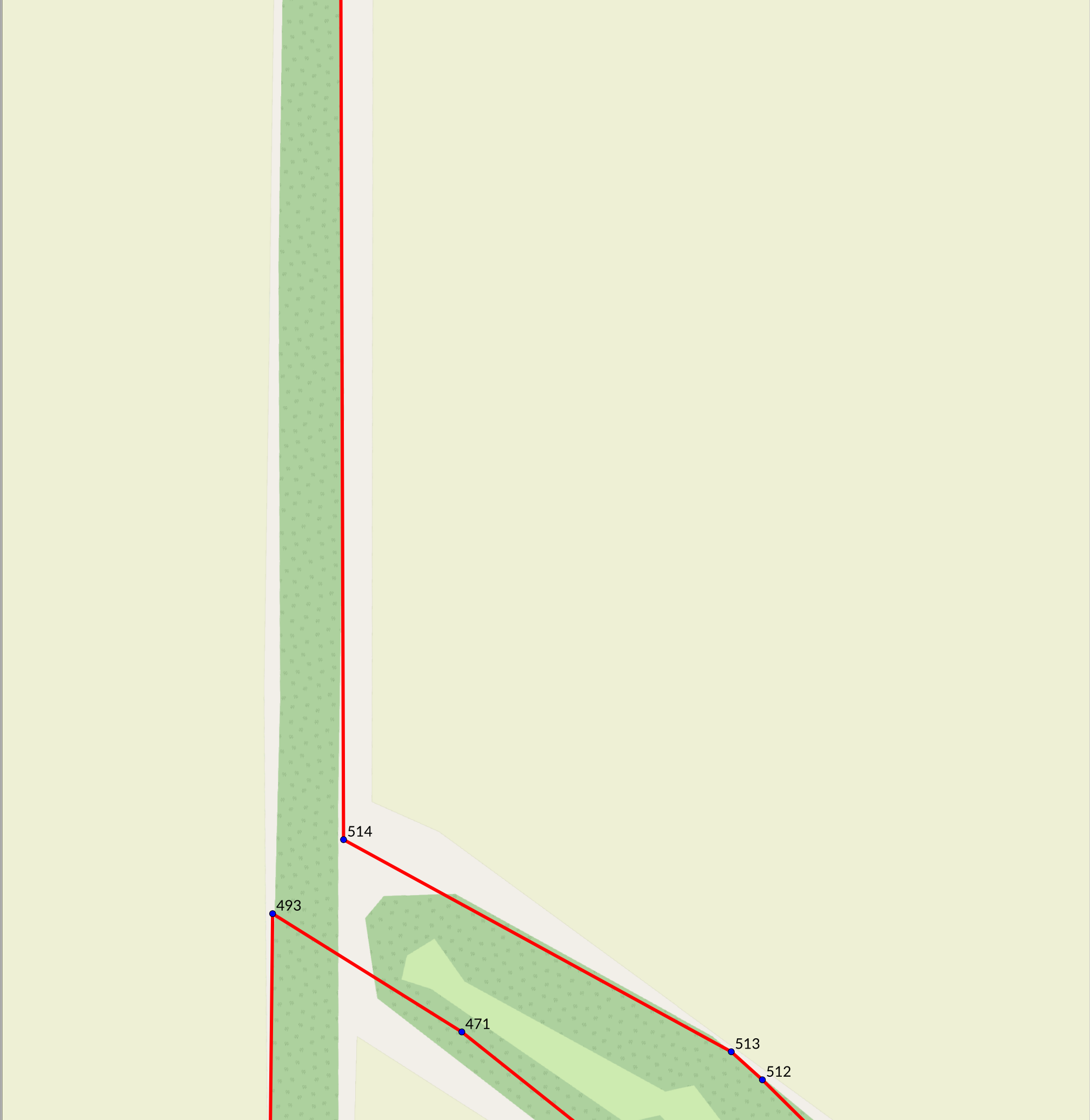
Подпись

Дата " __ " _____ г.

Место для отиска печати (при наличии) лица, составившего описание местоположения границ объекта



Раздел 4

План границ объекта
(лист 26)



Масштаб 1:2069

Используемые знаки и обозначения:

-  граница объекта
-  характерная точка границы объекта

Подпись _____ Дата " __ " _____ г.

Место для отиска печати (при наличии) лица, составившего описание местоположения границ объекта



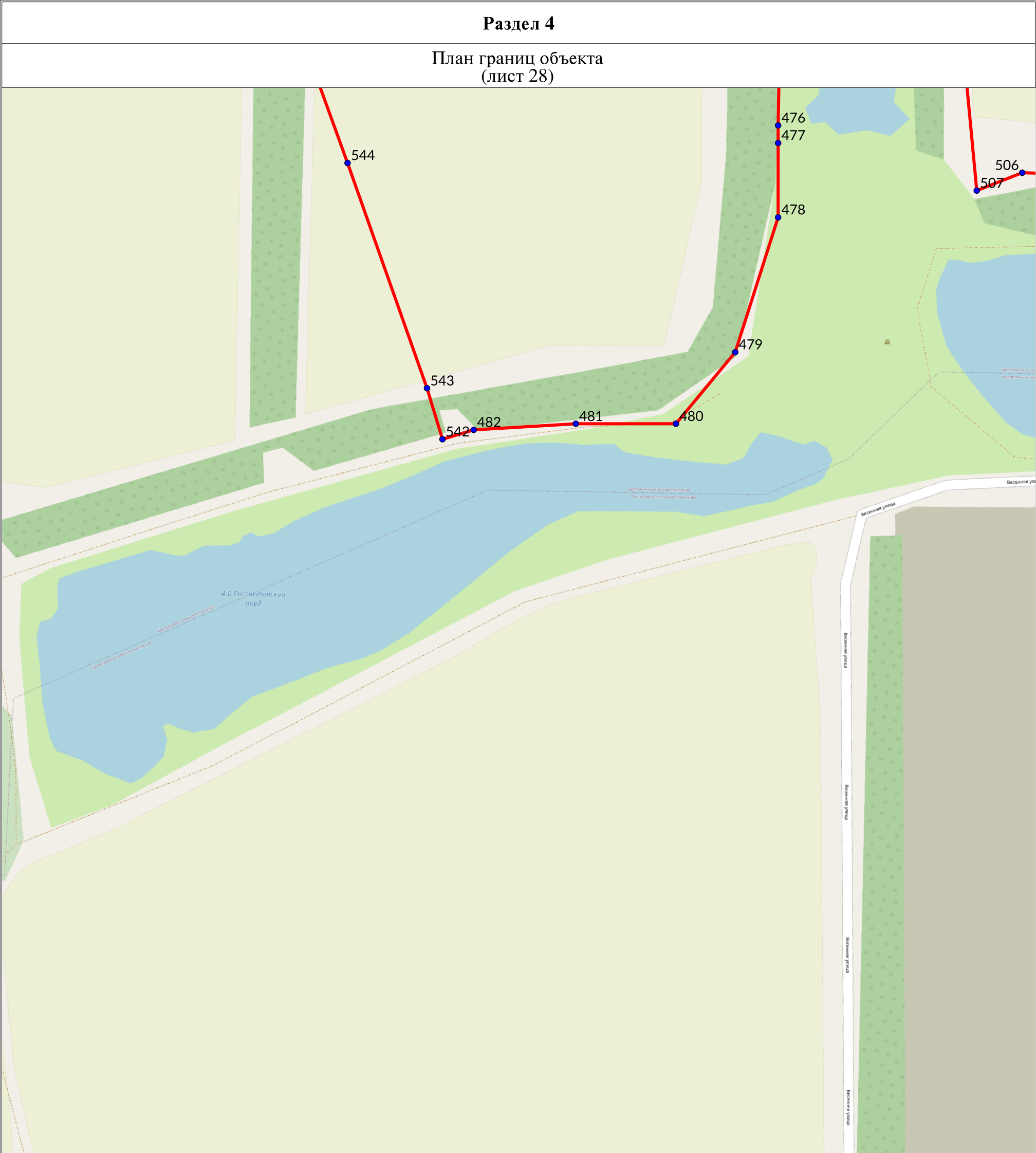
Масштаб 1:2069

Используемые знаки и обозначения:

- граница объекта
- характерная точка границы объекта

Подпись _____ Дата " __ " _____ г.

Место для отиска печати (при наличии) лица, составившего описание местоположения границ объекта



Масштаб 1:2069

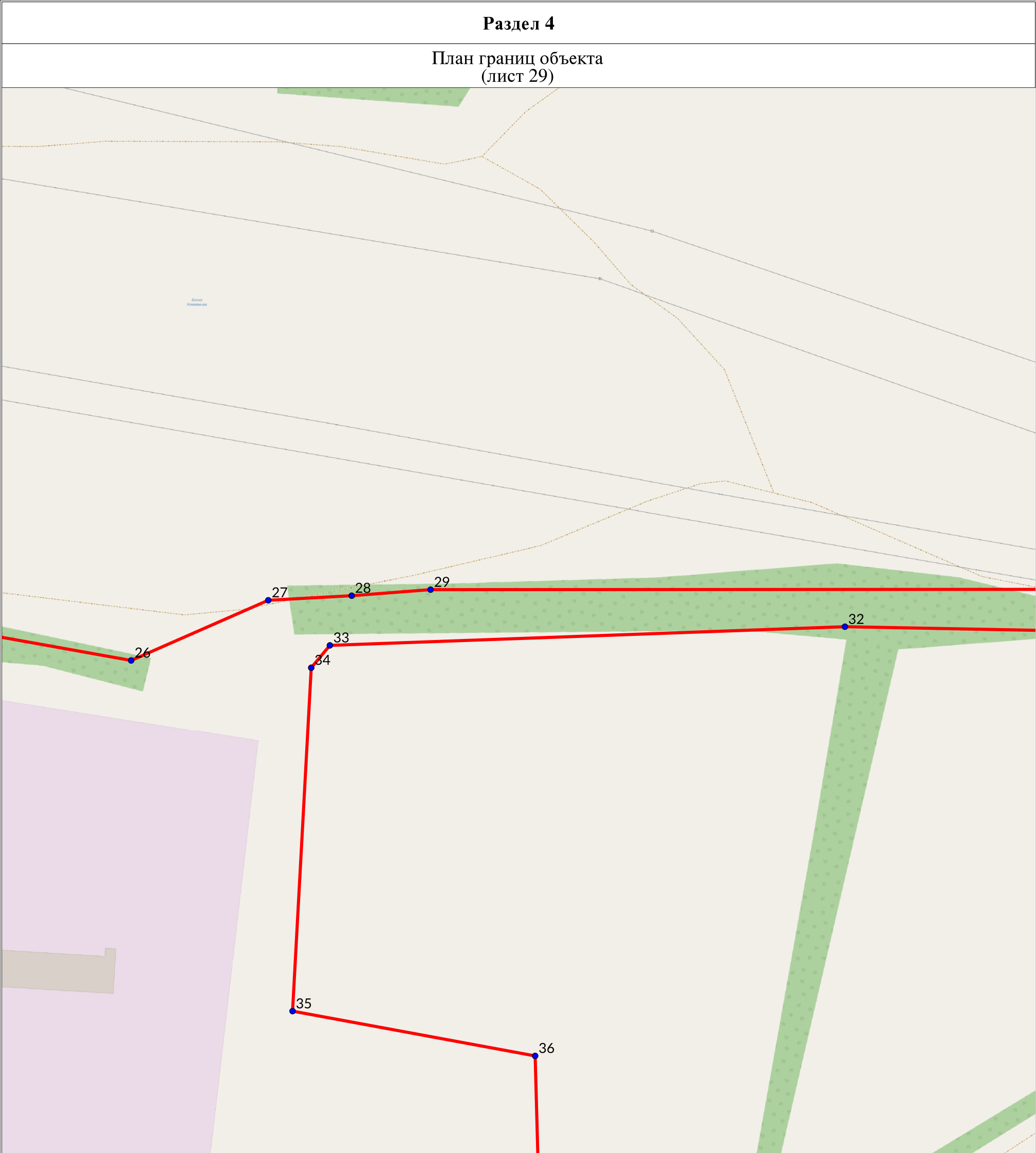
Используемые знаки и обозначения:

- граница объекта
- характерная точка границы объекта

Подпись

Дата " __ " _____ г.

Место для отиска печати (при наличии) лица, составившего описание местоположения границ объекта



Масштаб 1:2069

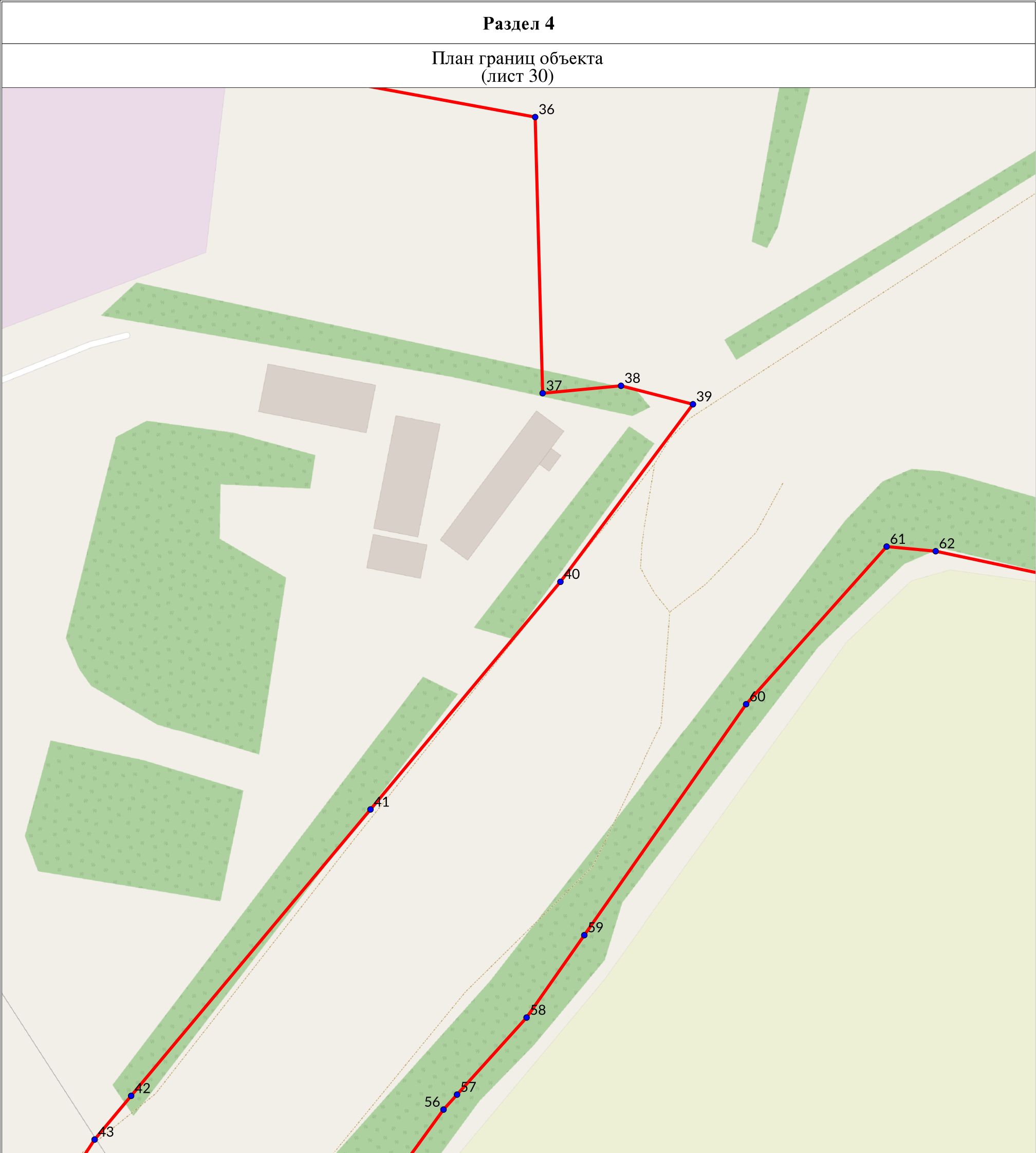
Используемые знаки и обозначения:

- граница объекта
- характерная точка границы объекта

Подпись

Дата " __ " _____ г.

Место для отиска печати (при наличии) лица, составившего описание местоположения границ объекта



Масштаб 1:2069

Используемые знаки и обозначения:

- граница объекта
- характерная точка границы объекта

Подпись

Дата " __ " _____ г.

Место для отиска печати (при наличии) лица, составившего описание местоположения границ объекта



Масштаб 1:2069

Используемые знаки и обозначения:

- граница объекта
- характерная точка границы объекта

Подпись

Дата " __ " _____ г.

Место для отиска печати (при наличии) лица, составившего описание местоположения границ объекта



Раздел 4

План границ объекта
(лист 32)



Масштаб 1:2069

Используемые знаки и обозначения:

-  граница объекта
-  характерная точка границы объекта

Подпись _____ Дата " __ " _____ г.

Место для отиска печати (при наличии) лица, составившего описание местоположения границ объекта



Раздел 4

План границ объекта
(лист 33)



Масштаб 1:2069

Используемые знаки и обозначения:

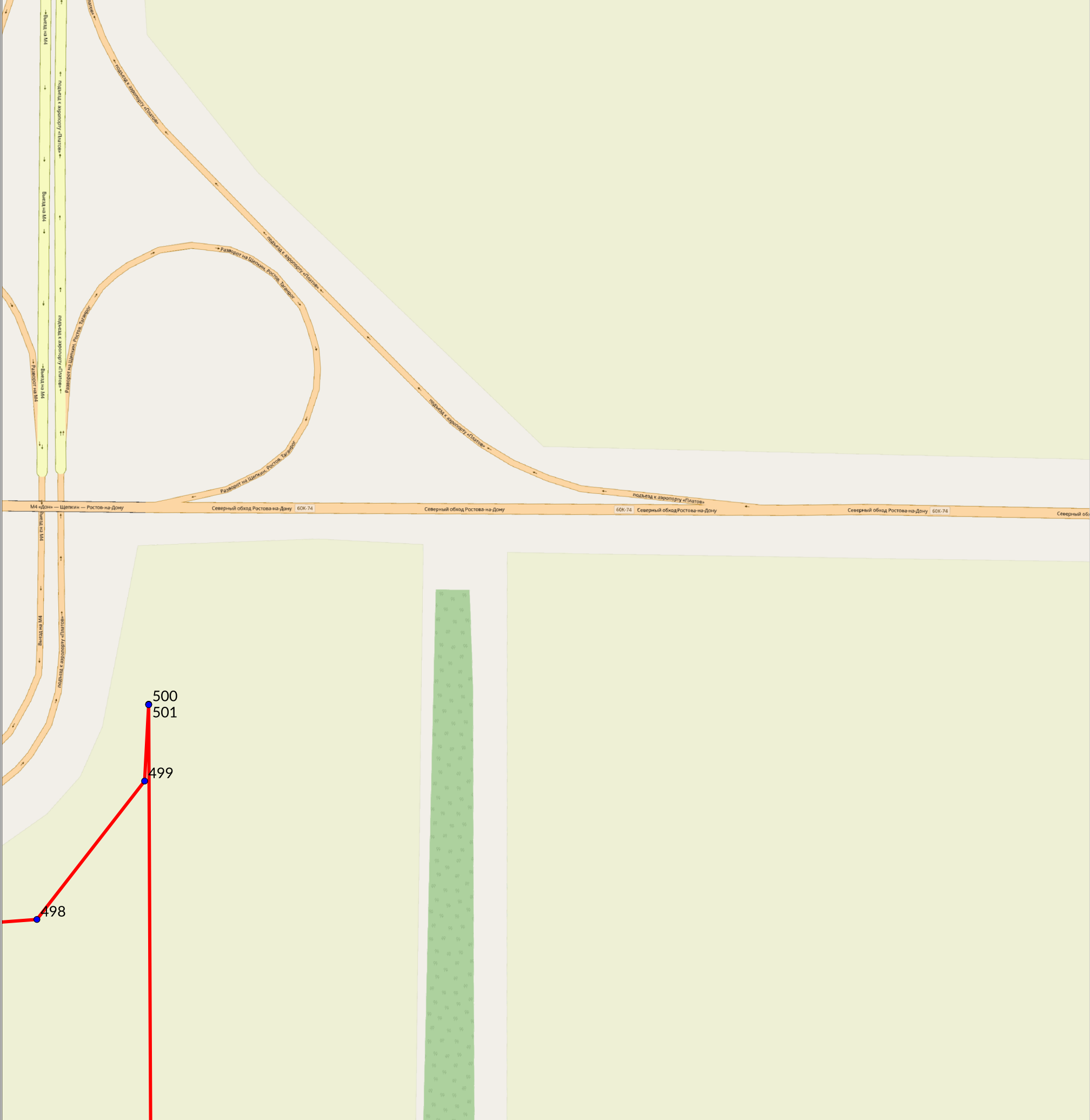
-  граница объекта
-  характерная точка границы объекта

Подпись _____ Дата " __ " _____ г.

Место для отиска печати (при наличии) лица, составившего описание местоположения границ объекта



Раздел 4

План границ объекта
(лист 34)




Масштаб 1:2069

Используемые знаки и обозначения:

-  граница объекта
-  характерная точка границы объекта

Подпись _____ Дата " __ " _____ г.

Место для отиска печати (при наличии) лица, составившего описание местоположения границ объекта



Масштаб 1:2069

Используемые знаки и обозначения:


граница объекта

характерная точка границы объекта

Подпись

Дата " __ " _____ г.

Место для отиска печати (при наличии) лица, составившего описание местоположения границ объекта



Масштаб 1:2069

Используемые знаки и обозначения:

граница объекта

характерная точка границы объекта

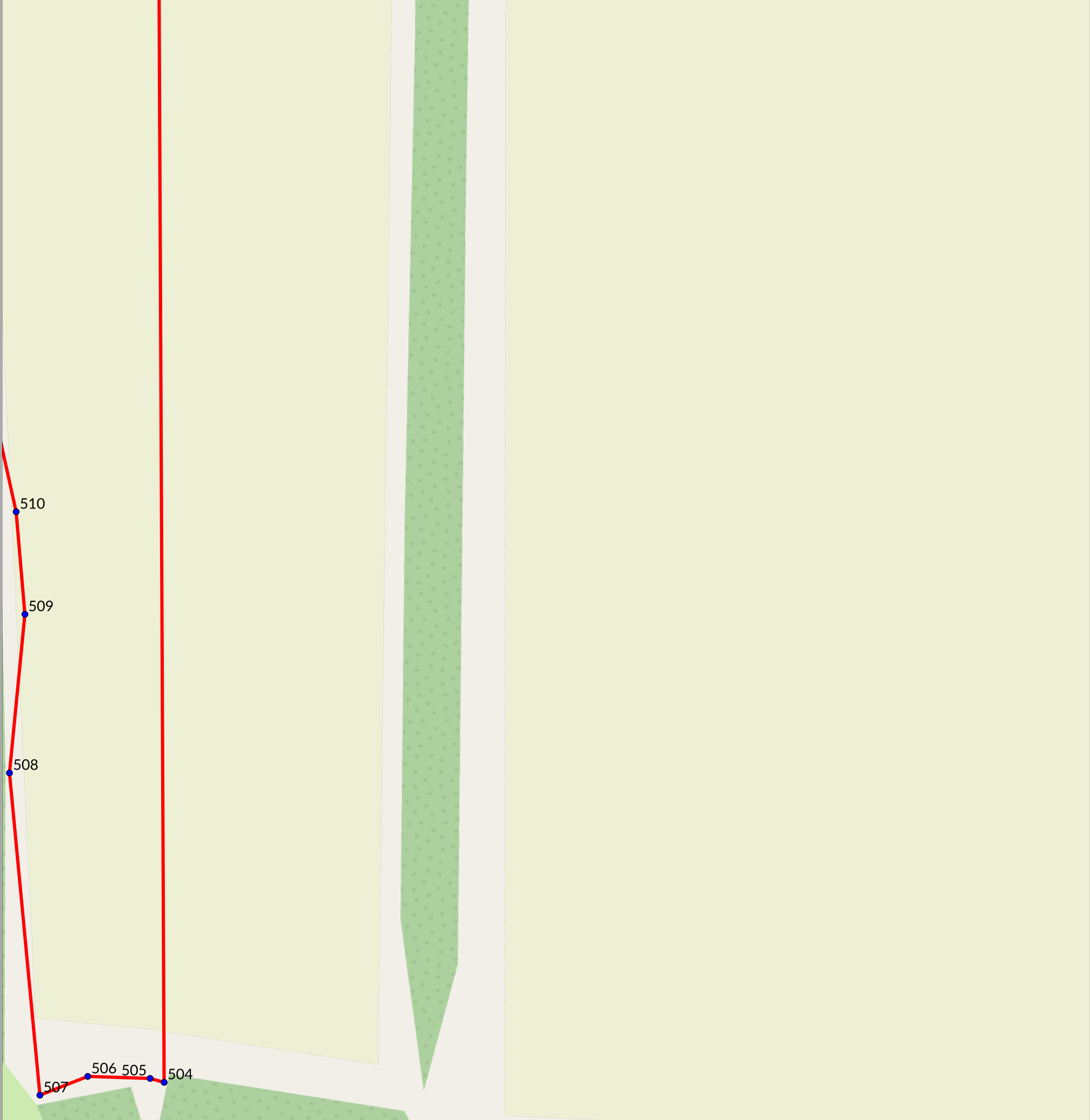
Подпись

Дата " __ " _____ г.

Место для отиска печати (при наличии) лица, составившего описание местоположения границ объекта

Раздел 4

План границ объекта
(лист 37)



Масштаб 1:2069

Используемые знаки и обозначения:



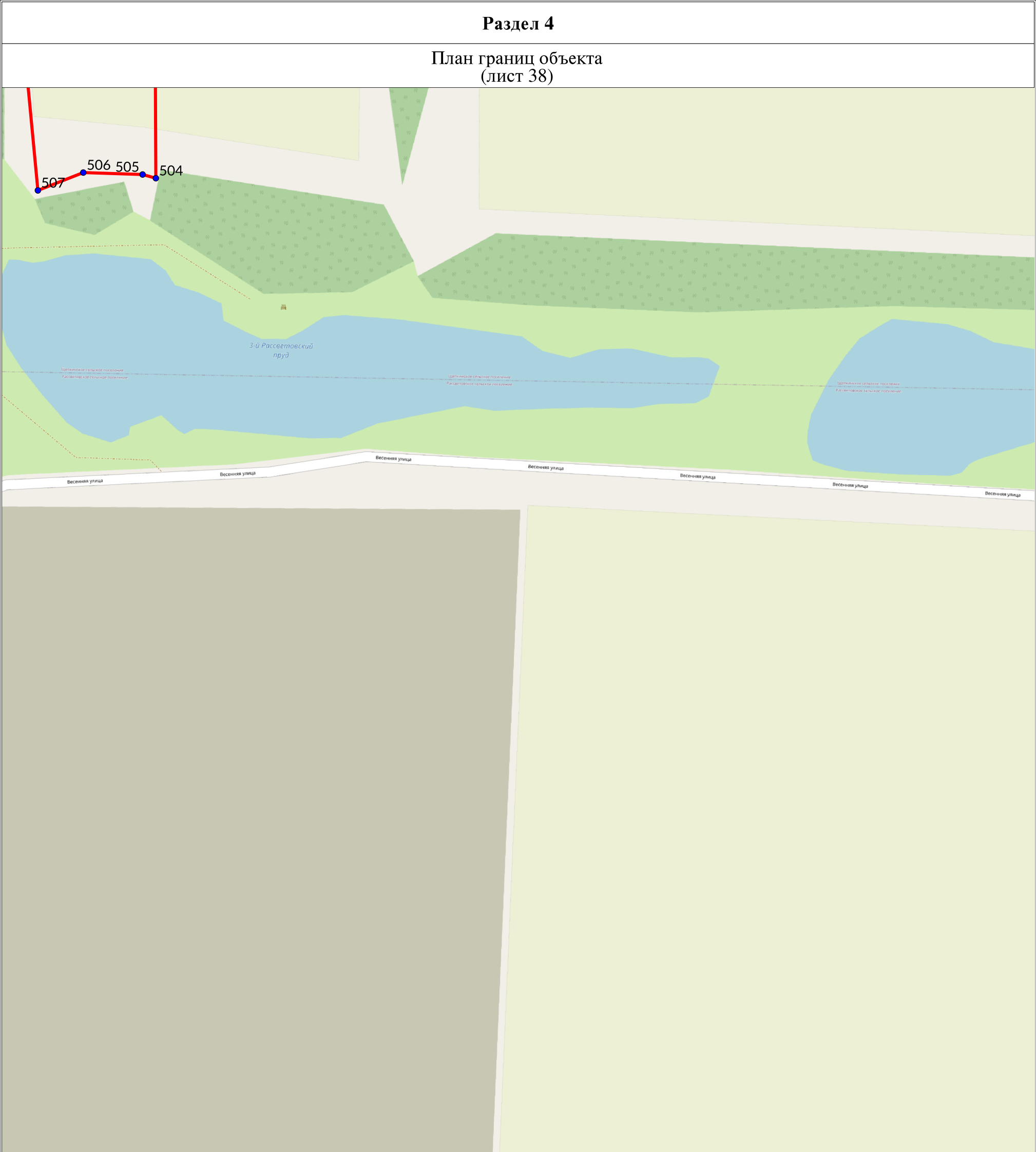
граница объекта



характерная точка границы объекта

Подпись _____ Дата " __ " _____ г.

Место для отиска печати (при наличии) лица, составившего описание местоположения границ объекта



Масштаб 1:2069

Используемые знаки и обозначения:

- граница объекта
- характерная точка границы объекта

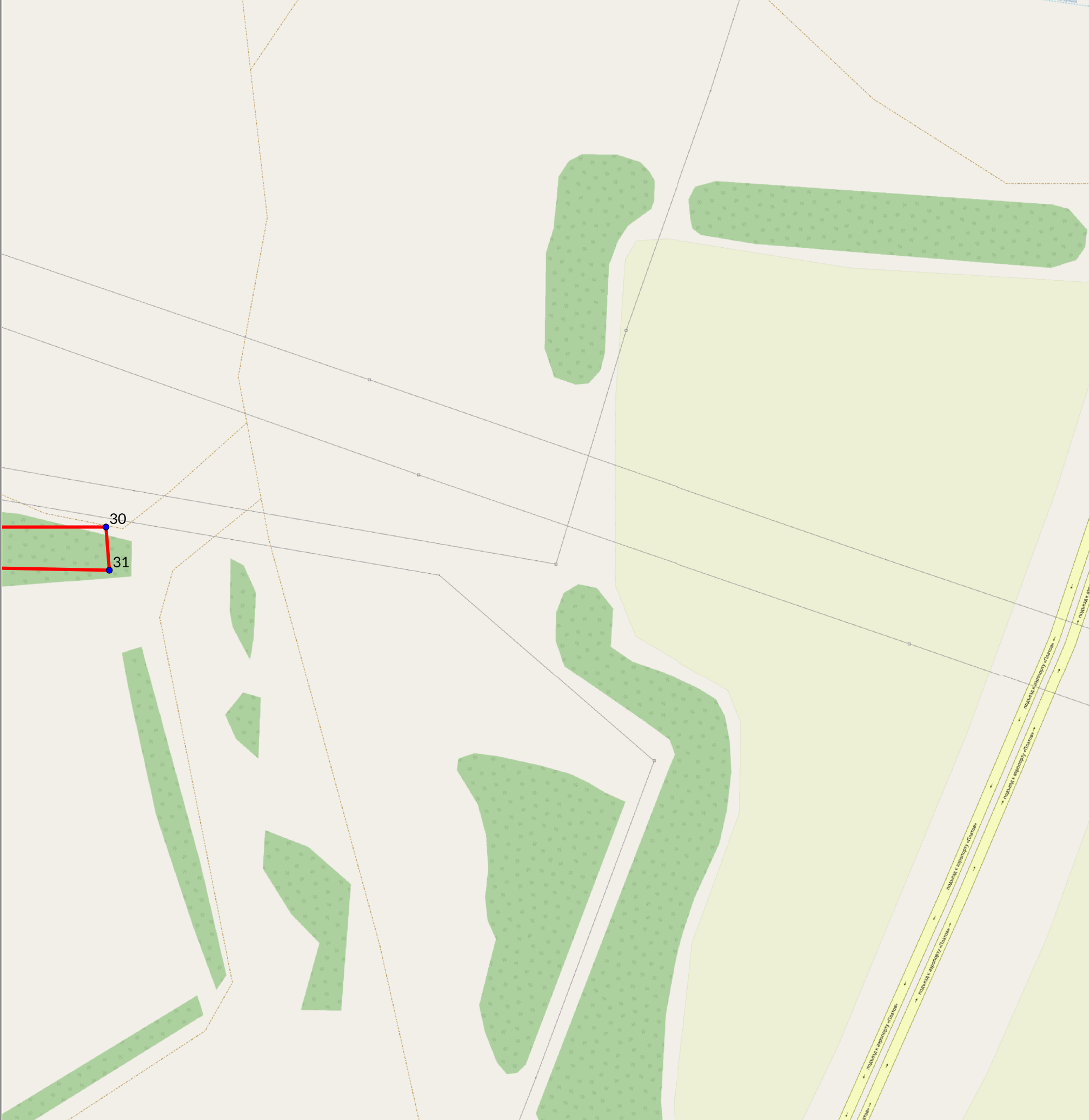
Подпись

Дата " __ " _____ г.

Место для отиска печати (при наличии) лица, составившего описание местоположения границ объекта



Раздел 4

План границ объекта
(лист 39)



Масштаб 1:2069

Используемые знаки и обозначения:

-  граница объекта
-  характерная точка границы объекта

Подпись _____ Дата " __ " _____ г.

Место для отиска печати (при наличии) лица, составившего описание местоположения границ объекта



Раздел 4

План границ объекта
(лист 40)



Масштаб 1:2069

Используемые знаки и обозначения:

-  граница объекта
-  характерная точка границы объекта

Подпись _____ Дата " __ " _____ г.

Место для отиска печати (при наличии) лица, составившего описание местоположения границ объекта



Масштаб 1:2069

Используемые знаки и обозначения:

- граница объекта
- характерная точка границы объекта

Подпись _____ Дата " __ " _____ г.

Место для отиска печати (при наличии) лица, составившего описание местоположения границ объекта